




ROMANIA  
JUDETUL VASLUI - COMUNA SOLESTI  
CONSILIUL LOCAL



**PROIECT DE HOTĂRĂRE nr.28**

**privind aprobarea Strategiei de Dezvoltare Locală (SDL)  
pentru perioada 2021-2027, a Comunei Solesti, județul Vaslui**

Consiliul local al comunei Solești , județul Vaslui, întrunit în ședință de lucru;  
Având în vedere:

- referatul de aprobare prezentat de către primarul comunei Solesti, în calitatea sa de inițiator;
- raportul compartimentului de resort din cadrul aparatului de specialitate al primarului;
- raportul comisiei de specialitate a Consiliului Local al comunei Solesti;
- Ghidul Solicitantului Condiții Specifice de accesare a fondurilor din Programul Operațional Capacitate Administrativă 2014-2020, aferent cererii de proiecte POCA/661/2/1 (CP13/2019 – less)
  - în conformitate cu prevederile art. 129 alin. (2) lit. b), alin. (4) lit. d) din OUG nr. 57 din 03 iulie 2019 privind Codul Administrativ al României;
- In temeiul prevederilor art. 136, alin (1), art. 139, alin (1) și alin (5), art. 196 alin. (1) lit. a) din OUG nr. 57– privind codul administrativ

**HOTĂRĂSTE :**

**Art.1.** – Se aprobă Strategia de Dezvoltare Locală (SDL) pentru perioada 2021-2027, a Comunei Solesti, județul Vaslui, conform ANEXEI care face parte integrantă din prezenta hotărâre.

**Art.2.** Serviciul Economic si administrativ, prin compartimentele, achizitii publice, contabilitate, impozite, taxe si urbansim si gospodarie comunala, din cadrul aparatului de specialitate al primarului comunei Solesti, vor urmari aplicarea masurile cuprinse in Strategia de Dezvoltare Locala, in programele de dezvoltare a Comunei Solesti, judeul Vaslui.

**SOLESTI 02 august 2022**

**INITIATOR  
BUJOR MONA ,  
PRIMARUL COMUNEI SOLESTI**

**AVIZAT  
SECRETAR GENERAL  
DAN BURGHELEA**

# STRATEGIA DE DEZVOLTARE LOCALĂ SOLEȘTI 2021 - 2027




2020

Solești

DUPLICOM GRUP SRL



STRATEGIA DE  
DEZVOLTARE LOCALĂ  
SOLEȘTI 2021 – 2027





# Cuprins

CUVÂNT ÎNAINTE	11
Introducere	1
Definiție	1
Scop	1
Motivație	1
Misiunea	2
Viziune	2
Obiectiv General	2
Obiective specifice	2
1. Contextul de dezvoltare	4
1.2. Contextul european	4
Dezvoltarea regională și coeziunea după 2020: noul cadru pe scurt	4
1.2.1. O abordare mai personalizată a dezvoltării regionale	4
1.2.2. Simplificare: reguli mai scurte, mai puține și mai clare	5
1.2.3. Un cadru mai flexibil	5
1.2.4. O legătură mai strânsă cu Semestrul European și cu guvernarea economică a Uniunii	6
1.2.5. Mai multe oportunități pentru sinergii în setul UE de instrumente bugetare	6
1.2.6. Interreg: eliminarea obstacolelor transfrontaliere și sprijinirea proiectelor interregionale pentru inovare	6
1.2.7. Norme consolidate pentru investițiile UE cele mai performante	7
1.2.9. Mai multe eforturi de comunicare pentru a îmbunătăți vizibilitatea politicii de coeziune	7

1.3.	Contextul NAȚIONAL de dezvoltare	8
1.3.1.	Strategia Națională pentru Dezvoltare Durabilă	8
1.3.2.	PRIORITĂȚILE Cadrului național strategic rural pentru perioada 2014-2030	10
1.3.3.	Propuneri arhitectură Programe Operaționale 2021-2027	11
1.4.	Regiunea NORD-EST	12
1.4.1.	Principalele orase	12
1.4.2.	Accesul rutier și feroviar la principalele centre ale regiunii.	13
1.4.3.	Principalele centre urbane ale regiunii	14
1.4.4.	Regiunea NORD-EST ÎN 2021-2027	15
1.5.	Contextul Județean de dezvoltare	16
2.	Prezentarea generală a comunei Solești	18
2.2.	Localizare	18
	Istoric	20
	Condiții naturale	21
	a)Relief	21
	b)Clima	21
	c) Pedologie	22
	d) Hidrografie	23
	e) Puncte de interes de pe teritoriul comunei Solești (atractiiculturale istorice, naturale)	23
	<b>INDICATORI DE REFERINTA PRIVIND SITUATIA ACTUALA</b>	24
	Suprafață	24
	Demografie	24
	Starea de ocupare a forței de munca	26
	Starea de sanatate și serviciile medicale	27
	Educație și informare	27

Cultura și sport	28
Infrastructură	29
Economia	32
a)industria	32
b)Agricultura	33
c)Comerțul și serviciile	36
d)Turismul – Agroturismul	36
3. Analiza SWOT	36
INFRASTRUCTURĂ	38
MEDIUL ECONOMIC ȘI AGRICULTURA	40
EDUCAȚIE ȘI CULTURĂ	41
RESURSE UMANE ȘI PIAȚA MUNCII	43
4. Plan Strategic de Dezvoltare locală	45
4.2. Viziune	45
4.3. Obiectiv general	48
4.4. Obiective strategice de dezvoltare	48
4.5. Surse de finanțare	50
4.5.1. Fonduri de finanțare Nerambursabilă	50
4.5.2. Parteneriat de tip Public-Privat	53
4.5.3. Creditarea	54
4.5.4. Finanțare locală	54
4.6. Concordanța cu Politicile Naționale și U.E.	54
4.6.1. EUROPA 2021-2027	54
Dezvoltarea regională și coeziunea după 2020: noul cadru pe scurt	55
4.6.1.1. Cinci priorități investiționale mijlocite optim de UE	55

O abordare mai personalizată a dezvoltării regionale	55
4.6.2.    STRATEGIA NAȚIONALĂ PENTRU DEZVOLTARE DURABILĂ	56
4.6.3.    PROGRAMUL OPERAȚIONAL NORD-EST	57
4.6.4.    Strategiei de Dezvoltare Economico-Socială a Județului Vaslui 2021 – 2027	57
5.    Portofoliu de Proiecte pentru perioada 2021 - 2027	59
6.    Implementare și Monitorizare	82
6.2.    Implementarea strategiei	82
6.2.1.    Etapile implementării strategiei sunt următoarele:	82
6.3.    Evaluarea strategiei	84
6.4.    Indicatorii de monitorizare și evaluare a strategiei comunei Solești	85
7.    Impactul Strategii de Dezvoltare	87
References	89

# CUPRINS FIGURI

Figură 1 Școala Solești.....	27
Figură 2 Biserica SF. Nicoale .....	28
Figură 3 Lacul Solești .....	29
Figură 4 Tipuri de agenți economici.....	32
Figură 5 Planificare Strategică.....	46
Figură 6 Reprezentarea grafică a etapelor unei strategii.....	47

# CUPRINS TABELE

Tabel 1 Ponderea populației Solești.....	25
Tabel 2 Structura populației pe nivel de studii - categoria de varsta 18 - 45 ani anul 2011 .....	25
Tabel 3 Componentele evoluției populației în semestrul I anul 2020 .....	25
Tabel 4 Soldul schimbărilor de domiciliu în semestrul I, anul 2020 .....	26
Tabel 5 Aparatul administrativ Solești .....	26
Tabel 6 Rata sărăciei Solești .....	27
Tabel 7 Bunuri Solești .....	31
Tabel 8 Agenți economici Solești .....	32
Tabel 9 Distribuția terenurilor Solești.....	34
Tabel 10 Situația efectivelor de animale în anul 2020.....	34
Tabel 11 Situația suprafețelor cultivate cu principalele culturi în anul 2020 .....	35
Tabel 12 Producția agricolă vegetală în anul 2020.....	35
Tabel 13 Analiza SWOT și componentele acesteia .....	38
Tabel 14 4 Strategii SWOT.....	38
Tabel 15 Analiza SWOT Infrastructură.....	39
Tabel 16 Analiza SWOT Mediul Economic și Agricultură.....	40
Tabel 17 Analiza SWOT Educație și Cultură .....	41
Tabel 18 Analiza SWOT Sănătate și Servicii Sociale .....	42
Tabel 19 Analiza SWOT Resurse Umane și Piața Muncii .....	43
Tabel 20 Analiza SWOT Mediu .....	44
Tabel 21 Proiect Parc de joacă.....	59
Tabel 22 Proiect bază sportivă.....	60
Tabel 23 Proiect finalizarea asfaltării .....	60
Tabel 24 Proiect modernizarea capacităților de producere a energiei .....	61
Tabel 25 Proiect canalizarea comuna Solești.....	61
Tabel 26 Proiect distribuția gazelor naturale .....	62
Tabel 27 Proiect Modernizarea școlii din comună .....	62
Tabel 28 Proiect centru MEDICO-SOCIAL.....	63
Tabel 29 Centru After School .....	63

Tabel 30 Proiect drumuri agricole REABILITATE .....	64
Tabel 31 Proiect REABILITARE sediu primărie .....	64
Tabel 32 Proiect iluminat stradal .....	65
Tabel 33 Proiect de curățare a pășunilor .....	65
Tabel 34 Proiect colectarea și selectarea deșeurilor .....	66
Tabel 35 Proiect Program „ A doua șansă” .....	66
Tabel 36 Proiect - Guvernanță locală mai eficient.....	67
Tabel 37 Proiect promovarea femeilor .....	67
Tabel 38 Proiect - ACCES .....	68
Tabel 39 Proiect modernizarea îngrășămintelor în agricultură.....	68
Tabel 40 Proiect reconstrucția PĂDURILOR.....	69
Tabel 41 Proiect TÂRG SĂPTĂMÂNAL .....	69
Tabel 32 Tabel 42 Proiect Consiliera fermierilor în agricultură .....	70
Tabel 43 Proiect calitate și echitație în educație.....	70
Tabel 44 Reabilitarea și extinderea căminului cultural.....	71
Tabel 45 Proiect informare .....	71
Tabel 46 Proiect valorificare ansamblului .....	72
Tabel 47 Proiect servicii - batrani .....	72
Tabel 48 Muzeu Etnografice .....	73
Tabel 49 Revista comunei.....	74
Tabel 50 Zilele Satului.....	74
Tabel 51 Stoparea Erozunilor. ....	75
Tabel 52 Podete.....	75
Tabel 53 Echipamente IT.....	76
Tabel 54 Teatru de vară .....	76
Tabel 55 Puncte Sanitare .....	77
Tabel 56 Echipamente IT.....	77
Tabel 57 Șanțur .....	78
Tabel 58 Izolarea Termică .....	78
Tabel 59 Leduri.....	79
Tabel 60 Perdea forestieră .....	79

Tabel 61 Zilele SatuluI.....	80
Tabel 62 Muzeu Etnografice.....	80
Tabel 63 Utilaje.....	81

## CUVÂNT ÎNAINTE

Strategia de dezvoltarea a comunei Solești 2021 – 2027 are la bază dorințele și nevoile populației cu privire la viitorul comunei. Administrația locală împreună cu autoritățile abilitate dar și partenerii privați vor concepe un set de acțiuni și obiective pentru a satisface nevoile și dorințele exprimate ale localnicilor.

Strategia comunei pleacă în principal de la strategia Uniunii Europene, având la baza acesteia obiective strâns legate de obiectivele U.E. pentru perioada 2021-2027. Astfel comuna Solești dorește afirmare pe plan local și regional prin promovarea proiectelor sustenabile, apropierea față de cetățeni, serviciile de educație de înaltă calitate, serviciile locale la nivelul U.E. și a politicilor verzi și inteligente.

De asemenea, în procesul de absorbție a fondurilor europene și al finanțărilor din alte surse interne și externe, strategia de dezvoltare locală integrată cu documentațiile de urbanism și cele de planificare a bugetului local constituie baza justificării proiectelor, elementul de fond de la care începe să se contureze și să se concretizeze proiectul.

Se dorește o transparențizare totală a proceselor și acțiunilor din cadrul acestei strategii, astfel fiecare etapa, fiecare obiectiv va fi comunicat populației astfel încât să avem suportul și înțelegerea pentru construirea și dezvoltarea comunei.

Strategia comunei Solești pentru anul 2021-2027 are o viziune amplă dar clară ce propune folosirea intensă și rațională, a resurselor proprii și externe, capitalul uman, dezvoltarea sustenabilă și coeziunea socială stând în centrul acestei strategii.

## Introducere

### Definiție

*Strategiile de dezvoltare locală* urmăresc integrarea pe orizontală a planificării dezvoltării economice, sociale și spațiale la nivel zonal, județean, regional, național și european, dar și integrarea pe verticală a dezvoltării pe sectoare de activitate.

### Scop

Scopul strategiei de dezvoltare a comunei Solești pentru perioada 2021-2027 este de a promova o dezvoltare armonioasă, prin atingerea obiectivului de coeziune economică și socială, reducerea disparităților regionale și locale, dar și asigurarea premiselor necesare situării comunei Solești printre comunele dezvoltate din punct de vedere economic. Aceasta ia forma unui document programatic ce trebuie urmat pentru realizarea proiectelor investiționale propuse în acord cu documentele programatice naționale și europene. Astfel avem următoarele obiective prioritare pentru perioada 2021-2027:

- diminuarea dezechilibrelor existente, cu accent pe stimularea dezvoltării echilibrate și pe revitalizarea zonelor defavorizate (cu dezvoltare întârziată), și prevenirea creării de noi dezechilibre;
- pregătirea cadrului instituțional pentru a răspunde criteriilor de acces la fondurile europene, guvernamentale și alte tipuri de fonduri destinate administrațiilor locale;
- integrarea politicilor europene și guvernamentale la nivel local, în vederea dezvoltării economice și sociale durabile;
- Instruirea și calificarea populației pregătindu-se pentru piața muncii;
- Modernizarea actualei infrastructuri și crearea unei noi și asigură conectivitate

### Motivație

Comuna Solești se vrea a fi una din comunele ce excelează în privința dezvoltării economice sustenabile și a standardului de viață ridicat. Motivațiile fiind astfel nevoile și dorințele locuitorilor comunei ce se vor transforma ulterior în obiective ale administrației locale.

## Misiunea

Strategia de dezvoltare a comunei Solești are misiunea de aliniere la standardele europene, guvernamentale și locale, prin dezvoltarea sustenabilă a economiei comunei și o dezvoltare durabilă.

## Viziune

Viziunea prezentată cetățenilor comunei, are în vedere principalele direcții de dezvoltare, emise pe plan european dar și național de către instituțiile abilitate. Aceste direcții doresc conectarea și coeziunea comunităților locale prin politici verzi, inteligente și sociale. Comuna Soleștia anului 2027 va fi una aliniată standardelor europene, apropiată de cetățeni și practicând politici economice și sociale, moderne.

## Obiectiv General

Obiectivul general al strategiei îl constituie stabilirea unui cadru general de dezvoltare pe perioada 2021-2027 a comunei Solești. Astfel strategia de dezvoltare a comunei Solești are ca scop principal creșterea traiului de viață și crearea unui cadru economic oportun.

## Obiective specifice

- **O comună mai verde** - crearea de mecanisme pentru protejarea mediului înconjurător;
- **O comună conectată** - crearea infrastructurii rutiere, de apă, canalizare și gaz;
- **O comună mai socială** – sprijinirea calității locurilor de muncă și instruirea și calificarea locuitorilor comunei;
- **O comună apropiată de cetățenii săi** – prin transparentizarea deciziilor la nivel local și consultarea populației;
- **O comună mai inteligentă** – sprijinirea inițiativelor antreprenoriale, sprijinirea fermierilor și a inițiativelor agricole pe plan local;
- **Solești competitiv** – creșterea PIB-ului/locuitor;
- **Solești turistic** – creșterea capacității de cazare în județ;
- **Solești verde și sigur** – creșterea ponderei populației deservite cu alimentare cu apă, sisteme de canalizare, sisteme de colectare selectivă a deșeurilor și creșterea suprafeței împădurite;

- **Solești cultural și recreativ – creșterea populației care participă la evenimente culturale;**
- **Solești – motor al dezvoltării – creșterea ponderei populației în Ștefan cel Mare.**

## 1. Contextul de dezvoltare

### 1.2. Contextul european

În cadrul următorului buget pe termen lung al UE pentru 2021-2027, Comisia propune modernizarea politicii de coeziune, principala politică de investiții a UE și una dintre cele mai tangibile expresii ale solidarității.

#### **Dezvoltarea regională și coeziunea după 2020: noul cadru pe scurt**

Cinci priorități investiționale mijlocite optim de UE

**Investițiile în dezvoltare regională se vor axa mai ales pe obiectivele 1 și 2.** Acestor priorități li se vor aloca 65 % - 85 % din resursele FEDR și ale Fondului de coeziune, în funcție de prosperitatea relativă a statelor membre.

o **Europă mai inteligentă**, prin inovare, digitalizare, transformare economică și sprijinirea întreprinderilor mici și mijlocii

o **Europă mai verde**, fără emisii de carbon, punerea în aplicare a Acordului de la Paris și investiții în tranziția energetică, energia din surse regenerabile și combaterea schimbărilor climatice

o **Europă conectată**, cu rețele strategice de transport și digitale

o **Europă mai socială**, pentru realizarea pilonului european al drepturilor sociale și sprijinirea calității locurilor de muncă, a învățământului, a competențelor, a incluziunii sociale și a accesului egal la sistemul de sănătate

o **Europă mai apropiată de cetățenii săi**, prin sprijinirea strategiilor de dezvoltare conduse la nivel local și a dezvoltării urbane durabile în UE.

#### 1.2.1. O abordare mai personalizată a dezvoltării regionale

Politică de coeziune continuă investițiile în toate regiunile, pe bază a 3 categorii (mai puțin dezvoltate, în tranziție, mai dezvoltate). Metoda de alocare a fondurilor se bazează încă, în mare măsură, pe PIB-ul pe cap de locuitor. Se introduc noi criterii (șomajul în rândul tinerilor, nivel

scăzut de educație, schimbări climatice și primirea și integrarea migranților), pentru a reflecta mai bine realitatea de pe teren. Regiunile ultraperiferice vor beneficia în continuare de sprijin special de la UE. Politica de coeziune continuă să sprijine strategiile de dezvoltare conduse la nivel local și să automatizeze gestionarea fondurilor de către autoritățile locale. Crește și dimensiunea urbană a politicii de coeziune, prin alocarea a 6 % din FEDR dezvoltării urbane durabile și printr-un nou program de colaborare în rețea și de consolidare a capacităților dedicat autorităților urbane, sub denumirea Inițiativa urbană europeană.

### 1.2.2. Simplificare: reguli mai scurte, mai puține și mai clare

#### 80 măsuri de simplificare în politica de coeziune 2021-2027

Pentru întreprinderile și antreprenorii care beneficiază de sprijinul UE, noul cadru oferă **mai puțină birocrație și modalități mai simple de solicitare a plăților**, prin utilizarea opțiunilor simplificate în materie de costuri. Pentru facilitarea sinergiilor, **un cadru unic de reglementare acoperă în prezent 7 fonduri UE implementate în parteneriat cu statele membre** („gestionare partajată”). Comisia propune, de asemenea, **controale mai relaxate** la programele cu istoric bun, o mai mare încredere în sistemele naționale și extinderea **principiului „auditului unic”**, pentru a evita suprapunerea verificărilor.

### 1.2.3. Un cadru mai flexibil

Noul cadru reunește stabilitatea necesară planificării investițiilor cu nivelul corespunzător de flexibilitate bugetară, pentru a face față unor evenimente neprevăzute. **O evaluare intermediară va determina dacă este nevoie de modificarea programelor pentru ultimii doi ani ai perioadei de finanțare**, pe baza priorităților emergente, a executării programelor și a celor mai recente recomandări specifice fiecărei țări.

În anumite limite, **se vor permite transferuri de resurse în cadrul programelor** fără a fi necesară o aprobare oficială a Comisiei. O dispoziție specifică facilitează mobilizarea de fonduri UE începând din prima zi, în caz de dezastru natural.

#### 1.2.4. O legătură mai strânsă cu Semestrul European și cu guvernarea economică a Uniunii

„Politica de coeziune sprijină reformele pentru crearea unui mediu favorabil investițiilor, în care întreprinderile pot să prospere. Se va asigura deplina complementaritate și coordonare cu Programul de sprijin al reformei, în forma sa nouă și consolidată.

În perioada bugetară, recomandările specifice fiecărei țări (RST) formulate în contextul semestrului european vor fi luate în considerare de două ori: la început, pentru conceperea programelor din cadrul politicii de coeziune, și apoi în cadrul evaluării intermediare. Pentru a stabili condițiile propice creșterii economice și creării de locuri de muncă, **noile condiții favorizante vor contribui la înlăturarea obstacolelor din calea investițiilor**. Aplicarea lor va fi monitorizată pe întreaga perioadă financiară.” (C.E., 2020)

#### 1.2.5. Mai multe oportunități pentru sinergii în setul UE de instrumente bugetare

Cadrul de reglementare unic care acoperă fondurile politicii de coeziune și Fondul pentru azil și migrație vor facilita crearea de **strategii de integrare a migranților la nivel local sprijinite prin resurse UE utilizate în sinergie**; Fondul pentru azil și migrație se va concentra pe nevoile pe termen scurt ale migranților în momentul sosirii, în timp ce politica de coeziune va sprijini integrarea lor socială și profesională. În afara cadrului unic de reglementare, vor fi facilitate sinergii cu alte instrumente UE, cum ar fi **politica agricolă comună, Orizont Europa, programul LIFE sau Erasmus +**.

#### 1.2.6. Interreg: eliminarea obstacolelor transfrontaliere și sprijinirea proiectelor interregionale pentru inovare

Cooperarea interregională și transfrontalieră va fi facilitată de noua posibilitate ca o regiune să utilizeze părți din propria alocare pentru a finanța proiecte în altă parte a Europei, împreună cu alte regiuni.

Noua generație a programelor de cooperare interregională și transfrontalieră („**Interreg**”) va ajuta statele membre să depășească **obstacolele transfrontaliere** și să dezvolte **servicii comune**. Comisia propune un nou instrument pentru regiunile de frontieră și pentru țările dornice să-și armonizeze cadrele juridice, denumit **Mecanismul transfrontalier european**.

Pornind de la succesul acțiunii pilot din 2014-2020, Comisia propune crearea **Investițiilor interregionale pentru inovare**. Regiunile cu active corespunzătoare de „specializare inteligentă” vor fi sprijinite mai mult pentru alcătuirea **clusterelor paneuropene** în sectoare prioritare precum datele masive (big data), economia circulară, sistemele avansate de fabricație sau securitatea cibernetică.

### 1.2.7. Norme consolidate pentru investițiile UE cele mai performante

„Toate programele își vor menține cadrul de performanță cu obiective cuantificabile (numărul de locuri de muncă create sau accesul suplimentar la rețele în bandă largă). Noul cadru instituie un **bilanț anual al performanței**, sub forma unui dialog politic între autoritățile programului și Comisie. Performanța programelor va evaluată și cu ocazia evaluării intermediare. Din motive de transparență și pentru ca cetățenii să poată urmări progresele înregistrate, **statele membre vor trebui să raporteze toate datele de implementare o dată la două luni**, iar platforma de date deschise privind coeziunea va fi actualizată automat.” (C.E., 2020)

### 1.2.8. Utilizarea mai intensă a instrumentelor financiare

Subvențiile singure nu pot face față nevoilor semnificative de investiții. Ele pot fi completate eficient de instrumente financiare, care au un efect de pârghie și sunt mai aproape de piață. În mod voluntar, statele membre vor putea transfera o parte din resursele politicii de coeziune noului **fond InvestEU** administrat central, pentru a accesa garanția oferită de bugetul UE. Combinarea subvențiilor și instrumentelor financiare este mai ușoară, iar noul cadru include și dispoziții speciale pentru a atrage mai mult capital privat.

### 1.2.9. Mai multe eforturi de comunicare pentru a îmbunătăți vizibilitatea politicii de coeziune

Pentru o Europă tot mai apropiată de cetățeni, se pune mai mult accent pe necesitatea de a comunica mai bine rezultatele pozitive ale politicii de coeziune. Statele membre și regiunile au consolidat cerințele de comunicare, de exemplu în ceea ce privește organizarea de evenimente pentru inaugurarea proiectelor mari cu finanțare de la UE și dezvoltarea unor planuri de informare prin rețelele sociale.

În același timp, comunicarea pe tema proiectelor finanțate de la UE se simplifică, introducându-se un singur branding pentru toate fondurile UE, un portal unic unde apar toate finanțările disponibile pentru întreprinderi și o bază de date unică pentru proiecte gestionată de Comisie.

### 1.3. Contextul NAȚIONAL de dezvoltare

#### 1.3.1. Strategia Națională pentru Dezvoltare Durabilă

Este structurată pe trei piloni: **echitate socială, creștere economică și mediul** și stabilește cadrul național pentru susținerea Agendei **2030** și implementarea setului de 17 ODD.

Cei trei piloni prin care Agenda 2030 pentru Dezvoltare Durabilă se structurează au fost definiți în Raportul Comisiei Brundtland (1987):

**1. ECHITATEA SOCIALĂ** – prin care națiunile în curs de dezvoltare trebuie să aibă posibilitatea de a-și satisface nevoile de bază în ceea ce privește ocuparea forței de muncă, alimentația, asigurarea energiei, apei și canalizării;

**2. CREȘTEREA ECONOMICĂ** – la nivelul națiunilor în curs de dezvoltare pentru a se apropia de calitatea vieții din țările dezvoltate;

**3. MEDIUL** – cu nevoia de a conserva și îmbunătăți baza de resurse disponibile prin schimbarea treptată a modului în care trebuie să se dezvolte și să fie folosite tehnologiile.

Pornind de la ideea că beneficiile dezvoltării economice trebuie să fie mai mari decât costurile, inclusiv cele legate de conservarea și îmbunătățirea mediului, prima strategie de Dezvoltare Durabilă a României din 1999 a avut ca obiectiv îmbunătățirea progresivă și menținerea bunăstării populației în corelare cu cerințele folosirii raționale a resurselor naturale și ale conservării ecosistemelor. Aderarea la Uniunea Europeană în 2007 a ajustat prioritățile naționale, prin Strategia Națională pentru Dezvoltare Durabilă. Orizonturi 2013-2020-2030 (SNDD), aprobată de Guvernul României la 12 noiembrie 2008, vizând reducerea decalajului socio-economic față de cel al statelor membre ale Uniunii Europene. Pentru ca dezvoltarea durabilă să reușească în România și, prin urmare Agenda 2030, împreună cu angajamentele Uniunii Europene, această strategie este construită în jurul cetățeanului și nevoilor generațiilor viitoare. Strategia pleacă de la premisa că, dezvoltarea durabilă prezintă un cadru de gândire care, odată însușit de către cetățean, va ajuta la crearea unei societăți mai echitabile, definită prin echilibru și

solidaritate și care să poată face față schimbărilor aduse de probleme actuale globale, regionale și naționale, inclusiv scăderea demografică. Grija statului față de cetățean și respectul cetățeanului față de instituții, față de aproapele său, de valorile morale și diversitatea culturală și etnică vor duce la o societate durabilă.

**Pe plan economic** este nevoie de garantarea unei creșteri economice pe termen lung de care să beneficieze cetățenii României. Deși economia unei țări adeseori se măsoară prin cifre, care nu iau în considerare potențialul cetățeanului, transformarea economiei într-una durabilă și competitivă necesită un nou mod de acțiune care să se centreze pe inovație, optimism și reziliența cetățenilor. O asemenea abordare va crea o cultură a antreprenoriatului în care cetățeanul se poate realiza material și aspirațional.

**Sub aspect social** este nevoie de o societate coezivă, care să beneficieze de îmbunătățirea sistemului de educație și sănătate, de reducerea inegalităților dintre bărbați și femei, dintre mediul urban și rural, care să conducă la promovarea unei societăți deschise, în care cetățenii se pot simți apreciați și sprijiniți. E nevoie de cultivarea rezilienței populației, în așa fel încât cetățeanul, într-un cadru instituțional echitabil, să își poată realiza visurile acasă. În același timp, statul trebuie să ajute la sporirea potențialului cetățeanului prin abordarea problemelor legate de sănătate, de educație și de limitele pieței libere, probleme la care se poate răspunde prin politici publice, rezultatul fiind un nivel de trai cât mai ridicat pentru toți cetățenii. Sporirea capitalului social – crearea unui simț civic definit prin încredere între cetățeni - va conduce la deblocarea potențialului cetățenilor români pentru a se realiza prin forțe proprii, asigurând totodată și dezvoltarea durabilă a comunităților lor.

**Conștientizarea importanței mediului** a crescut semnificativ în ultimii ani, atât în ceea ce privește mediul natural, cât și la cel antropoc. Protejarea naturii este responsabilitatea tuturor datorită impactului biunivoc om – mediu, dar și o oportunitate a cetățenilor de a se uni într-un scop nobil, prin conștientizarea acestei responsabilități. Realizarea unui mediu antropoc durabil poate fi atins prin cultivarea unui sentiment de apartenență și de comunitate, care să elimine simțul singurătății cetățeanului, factor de risc în realizarea potențialului personal și, în ultimă instanță, a funcționării comunitare.

### 1.3.2. PRIORITĂȚILE Cadrului național strategic rural pentru perioada 2014-2030

S-au stabilit pornind de la funcțiile spațiului și ale economiei rurale, a agriculturii românești, necesitatea dezvoltării accelerate a acestora, noul parteneriat între Europa și fermieri, conform reformei PAC și a bugetului agricol european pentru perioada 2014-2020:

- garantarea securității și siguranței alimentare, prin asigurarea integrală a necesarului intern de produse alimentare de calitate îmbunătățită și a unui excedent, față de consumul alimentar intern, disponibil pentru export;
- asigurarea echilibrului ecologic durabil pe termen lung al spațiului rural, prin investiții publice, public-private sau private în lucrări de infrastructură de protecție și echipare a teritoriului (sisteme de irigații, sisteme hidro-ameliorative de protecție, perdele de protecție, împădurirea terenurilor degradate și defrișate, sporirea gradului de acoperire verde a teritoriului etc.);
- conservarea și protejarea resurselor naturale regenerabile (solul, apa, aerul, biodiversitatea) și utilizarea durabilă a resurselor naturale agricole, în primul rând a solului, conservarea biodiversității, aplicarea politicilor de atenuare a efectelor schimbărilor climatice;
- consolidarea exploatațiilor agricole, modernizarea tehnologiilor și ameliorarea generală a activităților agricultorilor;
- stimularea formării exploatațiilor agricole privat-familiale comerciale de tip european prin restrângerea treptată a exploatațiilor agricole de subzistență;
- dezvoltarea teritorială echilibrată a economiei rurale agricole, extinderea IMM-urilor rurale agroalimentare și nonagricole și creșterea gradului de ocupare a populației rurale, prin angajarea și stabilizarea în rural, cu preponderență a populației rurale active tinere;
- echilibrarea balanței alimentare (și de plăți) românești și creșterea exporturilor agroalimentare românești;
- restrângerea zonelor rurale defavorizate și a sărăciei rurale severe;
- compatibilizarea sistemului național de învățământ și cercetare științifică cu cel european, asigurarea unui parteneriat durabil al acestuia cu sistemul agroalimentar românesc.

**SCOPUL Cadrului național strategic rural românesc** este, în principal, determinat de nevoia stabilirii liniilor directoare ale dezvoltării durabile a sistemului agroalimentar românesc și a spațiului rural ca una din componentele de bază ale reluării creșterii economice a României.<sup>1</sup>

### 1.3.3. Propuneri arhitectură Programe Operaționale 2021-2027

Conform Acordului de Parteneriat pentru perioada 2021-2027 la nivelul României se propune următoarea arhitectură a programelor operaționale aferente implementării politicii de coeziune la nivel național:

1. Programul Operațional **Dezvoltare Durabilă (PODD)**
2. Programul Operațional **Transport (POT)**
3. Programul Operațional **Creștere Inteligentă, Digitalizare și Instrumente Financiare (POCIDIF)**
4. Programul Operațional **Sănătate (POS)**
5. Programul Operațional **Educație și Ocupare (POEO)**
6. Programul Operațional **Incluziune și Demnitate Socială (POIDS)**
7. Programul Operațional de **Tranziție Justă (POTJ)**
8. Programele Operaționale **Regionale** – implementate la nivel de regiune (**8 POR**)
9. Programul Operațional **Asistență Tehnică (POAT)**

La acestea se vor adăuga la nivel național:

1. Programul Acvacultură și Pescuit (PAP) – finanțat din FEPAM
2. Programul Național Strategic (PNS) – finanțat din FEADR
3. Programul Interreg Next România-Republica Moldova

---

<sup>1</sup> [https://acad.ro/forumuri/pag\\_forum\\_2013\\_0701Stategie.htm](https://acad.ro/forumuri/pag_forum_2013_0701Stategie.htm)

4. Programul Național Fondul azil, migrație și integrare
5. Programul Național Fondul securitate internă
6. Programul Național Instrumentul pentru gestionarea frontierelor și vizelor

#### 1.4. Regiunea NORD-EST

Parte a provinciei istorice Moldova, regiunea nord-estică a României este o zona în care istoria, cultura și tradiția completează mediul natural, deosebit de atrăgător. Regiunea Nord-Est este cea mai mare regiune de dezvoltare a României sub aspectul numărului de locuitori și al suprafeței deținute.

Din perspectiva geografică, linia peisajului variază de la lanțurile muntoase împadurite din Vest, spre podisurile din centru și apoi către câmpiile din Est, cu lacuri, vii și zone agricole extinse. Beneficiind de o bogată tradiție istorică, culturală și spirituală, regiunea îmbină în mod armonios tradiționalul cu modernul și trecutul cu prezentul, potențialul acestuia putând fi folosit pentru dezvoltarea infrastructurii, a zonelor rurale, a turismului și a resurselor umane.

##### 1.4.1. Principalele orașe

**Iași**, puternic centru industrial și totodată unul dintre cele mai importante centre universitare, de cultură, artă, tradiție și spiritualitate din România, a fost vreme de secole capitala Moldovei.

**Bacău**, renumit în Evul Mediu ca punct vamal și centru comercial, în prezent este de asemenea un important centru industrial și universitar, cu o economie puternică, dinamică și cu numeroase investiții străine.

**Suceava** și **Piatra Neamț**, orașe care nu și-au pierdut din farmecul istoric, au devenit centrele unei industrii turistice în dezvoltare și importante puncte de plecare în călătoria spirituală de vizitare a mănăstirilor sau pentru plimbarile montane pe care le oferă Carpații.

**Botoșani** și **Vaslui**, vechi centre comerciale și agricole, aceste orașe au fost martori ai unor importante evenimente istorice și loc de origine pentru artiști, scriitori și muzicieni români celebri. În prezent Botoșani și Vaslui sunt centre importante pentru dezvoltarea regională, în ceea ce privește industria textilă și prelucrătoare.

Datorită costurilor scăzute și a forței de muncă bine calificate, Regiunea Nord-Est este una din cele mai avantajoase zone pentru investiții din Europa.

Unitate teritoriala	Suprafața totală (kmp)	Numărul locuitorilor (la 18.03.2002)*	Numărul municipiilor	Numărul orașelor	Numărul comunelor	Numărul satelor
BACAU	6.621	706.623	3	5	79	490
BOTOȘANI	4.986	452.834	2	2	68	336
IAȘI	5.476	816.910	2	2	85	420
NEAMȚ	5.896	554.516	2	2	70	347
SUCEAVA	8.553	688.435	5	3	90	396
VASLUI	5.318	455.049	3	1	71	456
<b>TOTAL REGIUNE</b>	<b>36.850</b>	<b>3.674.367</b>	<b>17</b>	<b>15</b>	<b>463</b>	2.445

Tabel 1 Unități administrative

#### 1.4.2. Accesul rutier și feroviar la principalele centre ale regiunii.

Rutier:

- București – Bacău – Roman – Suceava - Siret (punct de control și trecere a frontierei) – drumul european E85;
- Suceava -Vatra Dornei- Cluj (E576) care face legătura cu drumul european E60 Cluj Napoca Oradea;
- Bacău – Brașov – Pitești drumul european E574(care face legătura cu drumul internațional E70 Craiova – Vidin - Skopje);
- București Bârlad – Albița - Chișinău - drumul european E581 care străbate județul Vaslui.
- Roman Tg. Frumos cu ramificație către Botoșani (E58) și Iași - Sculeni (E 583).

	Bacău	Botoșani	Iași	Piatra Neamț	Suceava	Vaslui	București
Bacău		193	130	58	151	83	294
Botoșani	193		125	145	42	258	499
Iași	130	187		139	145	71	430
Piatra Neamț	58	145	139		103	129	354
Suceava	151	42	145	103		216	457
Vaslui	83	258	71	129	216		359

Tabel 2 Distanța rutieră de la administrațiile la capitala țării

#### Feroviar

- București – Bacău – Roman- Suceava – Siret – Ucraina- magistrala 500;
- București - Iași – Ungheni - Republica Moldova – magistrala 60

#### Aerian

- Aeroportul Iași
- Aeroportul Bacău

#### Regiunea Nord – Est se învecinează astfel:

- În partea de nord cu Ucraina
- În partea de sud cu Regiunea Sud-est, respectiv județele Galați și Vrancea
- În partea de est cu Republica Moldova
- În partea de vest cu Regiunea Nord – Vest, respectiv județele Maramureș și Bistrița Năsăud și Regiunea Centru, respectiv județele Mureș, Harghita și Covasna.

#### **1.4.3. Principalele centre urbane ale regiunii**

- Județul Botoșani este situat în extremitatea de nord-est a României, dintre cursurile superioare ale râurilor Siret la vest și Prut la est. Orașul Botoșani a apărut la o intersecție favorabilă de drumuri comerciale, care i-au asigurat prosperitate de timpuriu. Este recunoscut mai ales prin geniile pe care le-a dat culturii românești: Mihai Eminescu, George Enescu și Nicolae Iorga.
- Județul Iași este situat în partea central-estica a Moldovei, în bazinele mijlocii ale râurilor Prut și Șiret.
- Orașul Iași, denumit și capitala Moldovei istorice, este cel mai mare oraș din regiune (320.888 locuitori) fiind un important centru universitar cu cele șapte instituții de învățământ superior. Tot aici, este dezvoltat un important nucleu de cercetare dezvoltare, orientat spre sectorul industrial, reprezentat în majoritatea ramurilor sale. În Iași se afla cel mai mare lăcaș de cult ortodox din România -

Catedrala Mitropolitană (1840-1880). Cu ocazia mării sărbători a celor 2000 de ani de creștinism, orașul Iași a fost desemnat unul dintre cele cinci orașe europene destinate pelerinajului internațional.

- Județul Neamț este situat în partea central nordică a Moldovei, în bazinele râurilor Bistrița, Siret și Moldova. Orașul de reședință Piatra Neamț, atestat istoric din anul 1392 sub numele de Piatra lui Crăciun, situat în apropierea masivului Ceahlău, acest adevărat “Olimp al Moldovei”, nu este numai o răscruce de drumuri turistice, ci și un important obiectiv industrial și turistic, deținând monumente istorice și de arhitectură.
- Județul Suceava este situat în partea de nord a Moldovei, în bazinele superioare ale râurilor Siret și Bistrița. De o celebritate mondială se bucura bisericile cu pictură exterioară din Suceava. Ele au fost incluse pe Lista Patrimoniului Mondial UNESCO, alături de Putna și Probota. Orașul Suceava a fost avantajat de faptul că aici a funcționat principala vamă a țării, care deținea rolul de depozit. Prin acesta orașul avea privilegiul de a fi un mijlocitor pentru comerțul cu produse orientale atât către Polonia cât și către Ungaria.
- Județul Vaslui este situat în partea de est a României, pe cursul mijlociu al râului Bârlad. Vaslui, atât de bogat în istorie, este mai puțin reprezentat prin monumente. Cele care au existat, nu au rezistat vitregiilor timpurilor decât refăcute. Bogăția naturală care face faima acestor locuri o reprezintă viile (remarcabilele vinuri de Husi). Tot aici, printr-un sistem de rafinare a vinului, experimentat perioada îndelungată, se obțin coniacuri de foarte bună calitate.

#### 1.4.4. Regiunea NORD-EST ÎN 2021-2027

„În conformitate cu documentele naționale aprobate de Guvernul României (Memo), Agenția de Dezvoltare Regională (ADR) Nord-Est va asigura funcția de Autoritate de Management pentru Programul Operațional Regional pentru regiunea Nord-Est 2021-2027, aspecte reflectate și în cadrul *Acordului de Parteneriat* în curs de negociere cu Comisia Europeană.

Programul Operațional Regional pentru regiunea Nord-Est 2021-2027, este un document strategic de programare care acoperă domeniile: specializare inteligentă și inovare, IMM-uri, digitalizare, eficiență energetică, dezvoltare urbană, mobilitate și conectivitate, biodiversitate, infrastructură educațională, turism și cultură/patrimoniu cultural. Luând în considerare nevoile naționale, regionale și locale, obiectivele specifice selectate și Acțiunile/Tipurile de proiecte susțin *Strategia programului* pentru dezvoltarea durabilă și echilibrată a regiunii. Proiectele finanțate au potențialul de a contribui la îmbunătățirea infrastructurii verzi, prin adoptarea unor soluții care să permită reducerea amprentei ecologice a componentei antropice. Adoptarea unor soluții compatibile cu principiile infrastructurii verzi contribuie totodată la îmbunătățirea condițiilor de viață ale comunităților locale, prin asigurarea menținerii condițiilor ecologice optime.

Programul Operațional Regional pentru regiunea Nord-Est 2021-2027, care face obiectul negocierii cu Comisia Europeană, va fi implementat în conformitate cu prevederile cadrului strategic comun european 2021-2027 și ale Regulamentelor europene aferente. Programul nu prezintă conexiune cu alt program operațional pe același sector (nu există subordonare ierarhică). Pe de altă parte, pot fi identificate legături orizontale și sinergii cu programe operaționale privind alte sectoare la același nivel – POD, POT, POC, POCU, POR.” (NORD-EST, 2020)

### 1.5. Contextul Județean de dezvoltare

„Strategia de Dezvoltare Economico-Socială a Județului Vaslui 2021-2027 se suprapune temporal pentru două cicluri de programare ale Uniunii Europene, respectiv: perioada de programare 2014-2020, care se va încheia efectiv doar la finalul anului 2023 (prin aplicarea mecanismului ”N+3”), respectiv perioada de programare 2021-2027. În plus, pandemia de Covid-19 instalată în Europa și la nivel global în trimestrul I 2020 va conduce, cel mai probabil, la adoptarea la nivelul U.E. de noi politici, orientate mai ales către contracararea efectelor economice și sociale ale acestui eveniment neprevăzut. În acest context, la momentul elaborării prezentului document (Trimestrul II 2020), cadrul financiar multianual (CFM) al Uniunii nu fusese încă aprobat de către Consiliul European.” (CJVS, 2020)

Astfel strategia de dezvoltare stabilită de consiliul județean Vaslui pentru perioada 2021-2027 are la bază 10 direcții, mai exact:

- **Vasluiul conectat – Ponderea drumurilor (de toate tipurile) modernizate în total rețea rutieră;**
- **Vasluiul educat – Rata abandonului școlar în învățământul primar gimnazial;**
- **Vasluiul inclusiv – creșterea populației ce beneficiază de asistență socială;**
- **Vasluiul agriculturii de performanță și a satelor referate – creșterea politicilor performanțe în agricultură și creșterea populației rezidente în satele vasluiene;**
- **Vasluiul competitiv – creșterea PIB-ului/locuitor;**
- **Vasluiul turistic – creșterea capacității de cazare în județ;**
- **Vasluiul verde și sigur – creșterea ponderei populației deservite cu alimentare cu apă, sisteme de canalizare, sisteme de colectare selectivă a deșeurilor și creșterea suprafeței împădurite;**
- **Vasluiul cultural și recreativ – creșterea populației care participă la evenimente culturale;**
- **Vasluiul orașelor – motor al dezvoltării – creșterea ponderei populației în centrele urbane;**
- **Vasluiul bine administrat – volum ridicat de absorbție a fondurilor europene și guvernamentale;**
- **Vaslui sănătos – Creșterea speranței de viață a populației.**

## 2. Prezentarea generală a comunei Solești

### 2.2. Localizare

**Solești** este o comună în județul Vaslui, Moldova, România, formată din satele [Boușori](#), [Iaz](#), [Satu Nou](#), [Solești](#) (reședința), [Șerbotești](#), [Știoborăni](#) și [Valea Siliștei](#).<sup>2</sup>

Coordonate: **46°46'N 27°47'E**

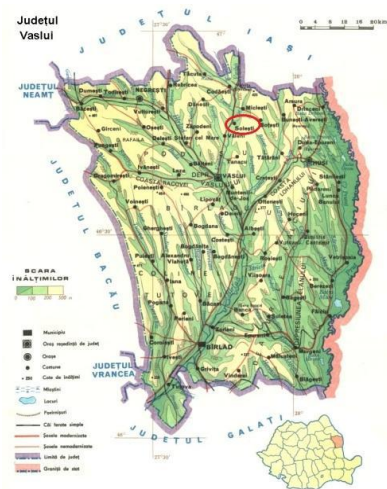


Comuna Solești aparține Regiunii de NORD-EST a României și este situată la 15 km nord de municipiul Vaslui (reședința județului Vaslui). Regiunea de NORD-EST conține 6 județe ce fac parte din regiunea istorică Moldova – Bacău, Botoșani, Iași, Neamț, Suceava și Vaslui.

Județul Vaslui este situat în partea estică a țării, la granița cu Republica Moldova. Județele vecine sunt Iași, la nord, Neamț la nord-vest, Bacău la vest, Vrancea la sud-vest și Galați la sud. Județul este situat pe raul Bârlad, străbate partea de sud și sud-est a Podișului Central Moldovenesc, iar în partea centrală se întinde pe Colinele Tutovei și Dealurile Falciului, diviziuni ale Podișului Bârladului- parte a Podișului Moldovei. Face parte din regiunea Nord-Est, în care sunt incluse județele Bacău, Botoșani, Iași, Neamț și Suceava.

<sup>2</sup> [https://ro.wikipedia.org/wiki/Comuna\\_Sole%C8%99ti,\\_Vaslui](https://ro.wikipedia.org/wiki/Comuna_Sole%C8%99ti,_Vaslui)

Figură 1 Amplasare comuna Solești



Figură 2 Comuna Solești și vecinii săi

Comuna Solești aparține Regiunii de NORD-EST a României și este situată la 15 km nord de municipiul Vaslui (reședința județului Vaslui). Regiunea de NORD-EST conține 6 județe ce fac parte din regiunea istorică Moldova – Bacău, Botoșani, Iași, Neamț, Suceava și Vaslui.

Județul Vaslui este situat în partea estică a țării, la granița cu Republica Moldova. Județele vecine sunt Iași, la nord, Neamț la nord-vest, Bacău la vest, Vrancea la sud-vest și Galați la sud. Județul este situat pe râul Barlad, străbate partea de sud și sud-est a Podișului Central Moldovenesc, iar în partea centrală se întinde pe Colinele Tutovei și Dealurile Falciului, diviziuni ale Podișului Bârladului- parte a Podișului Moldovei. Face parte din regiunea Nord-Est, în care sunt incluse județele Bacău, Botoșani, Iași, Neamț și Suceava.

Că organizare administrativă, județul Vaslui are 3 municipii: Vaslui, Barlad, Husi, 2 orașe: Negrești și Murgeni, 81 de comune și 456 de sate. Suprafața totală a județului este de 5.318 km<sup>2</sup>, reprezentând 2,23% din suprafața țării și 14,4% din suprafața Regiunii Nord-Est. Comuna Solești este așezată în Podișul Central Moldovenesc, pe malul stâng al râului Vaslui. Relieful se prezintă sub formă de dealuri, mai abrupte în zona Știoboranilor și mai line spre Șerbotesti.

Comuna Solești se compune din 7 sate: Boușori, Iaz, Satu Nou, Șerbotesti, Știoborani, Valea Siliștii, situate la distanțe relativ mari unul de celălalt.

Boușori Sat atestat documentar la 3 mai 1495 într-un document emis de Ștefan cel Mare în anul 1925, satul Boușori a devenit comună, încorporând și satul Valea Siliștei. La desființarea

comunei în anul 1939 a fost atașat comunei Solești, iar din 1950 comunei Știoborani până în anul 1968, când a trecut la comuna Solești.

Azi satul datează din 29 iunie 1605, a fost înglobat în anul 1865 în comuna Codăești și face parte din comuna Solești.

Satu-Nou s-a desprins inițial de satul Solești la data de 20 iulie 1956, dar acum face parte din comuna Solești. Șerbotești satul este atestat documentar la data de 11 februarie 1400, când a fost daruit de Alexandru cel Bun lui Dan Vameș. Solești Localitatea este atestată documentar din anul 1502, prin documentul emis de domnitorul Ștefan Cel Mare. Știoborani a fost comună separată până la reorganizarea administrativă din anul 1968. În cuprinsul satului a fost ridicată o mănăstire de călugări în secolul XVIII-lea, azi dispărută. Documentele ce se referă la proprietățile acestei mănăstiri au fost luate după secularizare de calugrii greci și duse la Muntele Athos. Un drum asfaltat în 2004 leagă satul, relativ izolat între dealurile Podișului Central Moldovenesc, de satul Valea Siliștei și de DN 24 (Vaslui-Iasi). Valea Siliștei - Primele mențiuni ale satului sunt din prima parte a secolului al XIX-lea. Un drum asfaltat în 2004 leagă satul de DN 24 (Iasi-Vaslui).

Totalizând o suprafață de 7.624 ha, comuna Solești se mărginește la est cu comuna Boțești, la sud-est cu comuna Tătărani, la sud cu comunele Tanacu și Muntenii de Sus, la vest cu comunele Văleni și Ferești, la nord cu comuna Codăești și la nord-est cu comuna Miclești.

### Istoric

Primă atestare documentară certă a comunei Solești este din anul 1502, când Ștefan cel Mare emite un document prin care <întărește> stolnicului Toader Toc satul Solești în favoarea nepoatei Toma Solescu, Marenca, care primește în schimb satul Folești și 100 de zloți tătărești.

## Condiții naturale

### *a)Relief*

Ca unitate de relief majoră, teritoriul comunei Solești aparține Podișului Bârladului, respectiv unității Podișul Central Moldovenesc. Geografic, comuna Solești este situată în Bazinul Vasluișului, pe cursul râului cu același nume și este formată din dealuri și coline fragmentate de văi (Valea Anghelinei, Valea Mantei, Valea Nedeia, Valea Seacă, Valea Loznei, Valea Hartop, Valea Porcului, Valea Apelor), ca rezultat al eroziunii cursurilor de apă. Formele de relief cele mai întâlnite sunt: platouri slab înclinate, versanți abrupti, văi înguste și lungi, cu aspect de luncă și culmi paralele cu orientare a straturilor dinspre est spre sud-est. Dealurile pornesc din pădurea Funătura prelungindu-se spre sud cu dealurile Știoborâni, Valea Siliștei și Boușori, iar spre vest există valea Racului, Lozanei, Hartop și Valea Apelor. Dealurile de la est sunt situate la cote cuprinse între 300-400 m. Pe teritoriul comunei se remarcă pădurile: Fundatura, Mata, Partache, Limbari (Boușori) și Râpele (Șerbotești). Arborii cei mai numeroși sunt: stejarul, frasinul, ulmul, carpenul, salcâmul, teiul și plopul.

### *b)Clima*

Localitățile comunei Solești aparțin sectorului de clima temperat-continentala, de dealuri și păduri, la întrepătrunderea climei de stepa.

Vânturile specifice sunt crivățul (pe timp de iarnă) precum și vânturile de la nord și sud vest. Topoclimatul și pedoclimatul sunt direct influențate de particularitățile geomorfologice și climatice analizate. În partea nord-vestică și vestică, întâlnim cele mai mari valori ale declivitatilor, ce depășesc frecvent 10-15%, pe fondul general de evaluare a suprafeței morfostructurale. Frecvență mare o au valurile și brazdele (semi) stabilizate. La cantități mari de ape meteorice (ev. mișcări de suprafața), aspectele topografice ale zonei pot fi influențate, având un rol defavorabil asupra amplasamentelor actuale. Aceste fenomene pot reprezenta un factor de risc, în momentul când se produc ploi îndelungate și bogate cantitativ. Climatul se situează în valori normale pentru această provincie. Temperatura medie anuală are valori cuprinse între 9-10 °C. Apele meteorice din precipitații înregistrează cantități cuprinse între 450-500 mm/an. Ploile cu caracter acid pot fi defavorabile stratului de fundare, datorită posibilității dizolvării carbonaților alcalino-pământosi coloidal, din constituția rocilor. Efectul este resimțit la nivelul

structurii cristaline. Prin distrugerea structurii pot apare deformații, care se transmit în infrastructură obiectivului. Vânturile dominante se produc pe direcția NV-SE, și au valori slabe la moderate. În perioadele de iarnă, pe intervale scurte de timp (3-5 zile), pot avea caracter de vijelie. Rareori astfel de fenomene se produc vara iernile sunt reci, cu valori ale temperaturilor mai coborâte (sub 15°C), în intervalul 05-25 ianuarie. Verile sunt calde și au valori termice normale; pot apare și fenomene de caniculă, în lunile iulie-august, dar au durata redusă de timp (3-10 zile).

### *c) Pedologie*

Comună este așezată din punct de vedere geologic într-o structură de platforma cu straturi de roci sedimentare de argilă și marne înclinate dinspre est spre vest și spre sud. Geologic, zona face parte din cadrul mării unități structurale denumită Platforma Moldovenească, care reprezintă prelungirea vestică a Marii platforme est-europene. Soclul Platformei Moldovenești constituie o regiune rigidă de cartogen peneplenizată și consolidată în Proterozoic mediu (Riphean) și este format din roci cristaline metamorfozate în facies amfibolitic și constituie o regiune rigidă de clearogen. Pe soclu se află cuvertura Platformei Moldovenești (1200 m grosime) alcătuită dintr-o succesiune de depozite sedimentare - gresii, călcare, marne, argile și care stratigrafic aparțin intervalului Jurassic - Cuaternar, sedimentare depozitele aparțin Basarabianului, Stratigrafic, Chersionianului și Cuaternarului. Tectonic, depozitele sedimentate păstrează caracterul specific de platforma fiind monoclinale. Teritoriul comunei Solești este situat într-o zonă în care se interferează silvostepă cu pădurea tipurile de sol care predomină fiind cernoziomurile degradate reprezentate prin cernoziomul mediu degradat, puternic degradat cernoziomul ciocolatiu luto nisipos și cernoziomul ciocolatiu aluvionat cu prog normal de 39-40 cm.

În perioada 1970-1990, pe teritoriul comunei s-au executat lucrări mai, complexe de combatere a eroziunii solului, constând din lacuri și canale de desecări pe șesul de la Solești și Satu Nou.

#### *d) Hidrografie*

Rețeaua Hidrografică în com. Solești, este reprezentată de pârâul Șerbotești și mici torenți ce se caracterizează printr-o mare stabilitate a regimului debitelor și nivelurilor și sunt afluenți ai râului Vasluiet, care traversează loc. Solești și care la rândul sau se varsă în râul Bârlad.

În apropierea satului Solești se află lacul cu același nume din care se alimentează cu apă potabilă orașul Vaslui. Acumularea de la Solești are un volum util de 15.559.000 mc și principalele utilizări sunt:

- alimentarea cu apă a municipiului Vaslui;
  - combaterea inundațiilor în lunca râului Vasluiet;
- asigurarea cu apă a irigațiilor în lunca râului Vasluiet;
- asigurarea unui luciș piscicol de aproximativ 457 ha pentru piscicultură;

Subsolul teritoriului comunei Solești conține o bogată rețea de pânze de ape freatice, a căror adâncime variază între 4-12 m (adâncimea fântânilor). Există și pânze cu apă la 1-4 m .ce variază în lungul și latul sesurilor Solești, Valea Siliștei, Boușori, Satu Nou și Șerbotești.

#### *e) Puncte de interes de pe teritoriul comunei Solești (atractiiculturale istorice, naturale)*

Pe teritoriul comunei Solești se află monumente istorice, bunuri din patrimoniul cultural național și vestigii arheologice, care prin valoarea lor istorice, științifică și artistică se înscriu printre mărturiile de seamă ale culturii naționale și civilizației universale.

Amintim despre conacul Rosetti-soleșcu construit în anul 1827 locul unde a copilărit până la 7 ani Prima Doamna a României Elena Cuza, alăturat incintei conacului se află biserica "Adormirea Maicii Domnului" ctitorită de Ecaterina

Rosetti împreună cu urmașii săi între anii 1859- 1860. În curtea bisericii se află morminte de importanță istorică, în primul rând mormântul comun al Doamnei Elena Cuza și al mamei sale Ecaterina Rosetti.

Un alt obiectiv care face din patrimoniul național este Biserica din lemn SF Nicolae" din Știoborâni construită în anul 1726. Istoria țării noastre a hărăzit locuitorii din Solești, mândria de a avea printre înaintași pe una dintre cele mai proeminente personalități politico-militare ale secolului trecut în persoană lui Alexandru Ioan Cuza. Se castorește la Solești cu Elena la 30 aprilie 1844. De satul Solești este legată întreaga existență a Elenei Rosetti devenită prin căsătorie Elena Cuza. Prima Doamna a României s-a născut la 17 iunie 1825 și a fost fiica lui Iordache și Catinca Rosetti stăpânitorii moșiei Solești și ai satului făcând parte din marea boierime a țării deși începuse să scape din punct de vedere material În afară conacului pe teritoriul comunei se află un alt edificiu de patrimoniu. este vorba de biserica de lemn de la Știoborâni, sat component al comunei. Că și în cazul altor biserici de lemn care mereu s-au refăcut, nu știm începuturile sale, care ar putea fi legate de marele dregător Stibor, de la curtea lui Alexandru Ioan Cuza. Informa să actuală biserica datează din sec. al XVIII-lea și face parte din bogatul patrimoniu de bisericuțe din lemn al județului Vaslui. În trecut a fost schit, apoi mănăstire actualmente este biserica satului.

## INDICATORI DE REFERINTA PRIVIND SITUATIA ACTUALA

### Suprafață

Comuna Solești totalizează o suprafață de 6688 ha, deținând o pondere de 0.18% din suprafața totală a regiunii de Nord-Est și 1.26% din cea a județului Vaslui.

### Demografie

În anul 2011, populația totală a comunei Solești era de 3.623 de locuitori, reprezentând un procent de 0,1% din total populației Regiunii Nord-Est și 0,84% din totalul populației jud Vaslui.

Majoritatea locuitorilor sunt români (95,5%). Pentru 4,5% din populație, apartenența etnică nu este cunoscută. Din punct de vedere confesional, majoritatea locuitorilor sunt ortodocși (95,25%). Pentru 4,5% din populație, nu este cunoscută apartenența confesională.

Indicatori	Comuna Solești	Total regiune Nord-EST	Pondere din total regiune	Județul Vaslui	Pondere din total județul Vaslui
Populație totală	3886	3.734.546	0,10%	460.751	0,84%
Populație Femei	2080	1.887.020	0,11%	230.948	0,90%
Populație bărbați	1806	1.847.526	0.09%	229.803	0,79%

Tabel 1 Ponderea populației Solești

Nivel Studii	Total	Bărbați	Femei	Pondere categ. Vârstă
Studenti	44	19	25	3,1%
Studii medii	41	21	20	2,9%
Școala profesională	120	70	50	8,5%
Școala generală	1.193	581	612	84,5%
Neșcolarizați	13	5	8	0,9%
TOTAL	1.411	696	715	100%

Tabel 2 Structura populației pe nivel de studii - categoria de varsta 18 - 45 ani anul 2011

În ceea ce privește nivelul de educație, din comuna Solești ponderea cea mai mare o ocupa persoanele care au absolvit școala generală, respectiv 84,5%

Datorită poziționării geografice în apropiere de poli urbani Vaslui Husi lasi persoanele cu studii superioare reprezinta un procent de 3,1% din populatia adulta. Numărul persoanelor nescolarizate este relativ mică 13 persoane, adică

Populatie stabila 01.01.2020	Născuți vii semestrul	Morți semestrul I	Spor natural
3985	12	28	-16

Tabel 3 Componentele evoluției populației în semestrul I anul 2020

În primul semestru al anului 2014 sporul natural din comuna Solești a fost negativ, respectiv - 16.

Stabiliri de domiciliu	Plecari cu domiciliul	Soldul schimbărilor de domiciliu	Populația stabilă la sfârșitul semestrului I
12	15	-3	3.970

Tabel 4 Soldul schimbărilor de domiciliu în semestrul I, anul 2020

### Starea de ocupare a forței de munca

Aparatul administrativ este reprezentat de un număr de 20 de angajați dintre care 12 sunt angajații publici și a contractual.

Nr.crt	Funcție/Post	Nivel Studii	Nr. Posturi	Structura postului	
1	Primar	S	1	Funcție publice	
2	Viceprimar	S	1	Funcție publice	
3	Secretar Comună	S	1	Funcție publice	
4	Consilier principal 1	S	1	Funcție publice	Contabilitate
5	Inspector asistent	S	1	Funcție publice	Inginer agronom
6	Referent III Superior 1	M	3	Funcție publice	Agent agricol, cadastru, stare civilă
7	Referent III Superior 3	M	1	Funcție publice	Urbanism
8	Referent III Principal 1	M	3	Funcție publice	Agent fiscal, asistență socială
9	Inspector de Specialitate I.A.	S	1	Contractual	Management Proiect
10	Referent I.A.	M	1	Contractual	Operator Rol
11	Referent debutant	M	1	Contractual	Achiziții publice
12	Șofer I	M	1	Contractual	
13	Îngrijitor I	M	1	Contractual	
14	Paznic I	M	2	Contractual	
15	Consilier primar		1	Contractual	
Total posturi					
Funcții publice					
Contractual					

Tabel 5 Aparatul administrativ Solești

Se remarcă ponderea de peste 30% a angajaților cu studii superioare în cadrul aparatului administrativ. Conform Ministerului Agriculturii și Dezvoltării Rurale, rata de sărăcie în comuna Solești este de 54%.<sup>3</sup>

Număr gospodării	Număr persoane în gospodării	Rata sărăciei	Profundimea sărăciei	Severitatea sărăciei
1.289	3.970	54,0%	16,9%	8,1%

Tabel 6 Rata sărăciei Solești

### Starea de sanatate și serviciile medicale

La nivelul comunei Solești există un dispensar uman aflat în Solești în suprafață de 216 mp, în care își desfășoară activitatea 2 cadre medicale

### Educație și informare

Pe teritoriul comunei se află 7 școli, din care 3 școli cu clasele I-VIII, la Solești, Șerbotești și Valea Siliștei, și 4 școli cu clasele I-IV, la Boușori, Iaz, Satu Nou și Stoborâni. Numărul de elevi ai comunei este de 700, iar personalul didactic este compus din 55 de cadre didactice. În fiecare școală funcționează și o gradiniță, iar în aceeași locație cu dispensarul din Solești își desfășoară activitatea încă două grupe de gradiniță.



Figură 1 Școala Solești

<sup>3</sup> Ministerul Agriculturii și Dezvoltării Rurale - 2016

## Cultura și sport

Comuna Solești dispune de 6 biserici creștin-ortodoxe: Biserica "Sfântul Nicolae" din Știoborâni a fost construită în vremea lui Ștefan cel Mare, dovada fiind zapisul nr 164 din 25 februarie 1480 prin care parte de moșie a domnitorului a fost data boierului Golai. Documentul este inserat în arhiva Mănăstirii din Știoborâni, aflate la Arhivele Statului din București.


- Biserica "Sfântul Nicolae" din Șerbotești prima biserică a fost construită în anul 1817, dar ea sa degradat datorită vechimii și intemperiilor vremii în anul 1990 s-a construit o nouă biserică și s-a dat în folosință.

Biserica "Sfântul Nicolae" din Boușori a fost construită în anul 1842 reconstruită în anul 1893 și apoi restaurată în mai multe rânduri

- Biserica "Adormirii Maicii Domnului" din Solești a fost construită în anii 1859 -1860, în partea de sud-est a satului de către proprietar Ecaterina Rosetti-Solescu.

- Biserica "Sfântul Gheorghe" din Solești. construită în anul 1881 din lemn de către locuitorii satului se afla pe Dealul Cosurilor, în partea de nord-est a satului, unde se afla și cimitirul.

- Biserica "Sfântul Nicolae" din Valea Siliștei a fost construită în anul 1885, din valatuci captusite cu scandura acoperita cu tabla galvanizata, refăcută în anul 1904 de către ministrul Grigore Mititelu din Solești. In comuna exista o baza sportiva.<sup>4</sup>



Figură 2 Biserica SF. Nicoale

---

<sup>4</sup> <https://comuna-solesti.ro/>

## Infrastructură

La nivelul comunei nu exista infrastructura pentru alimentarea cu apa curenta și nici pentru canalizare, iar sistemul de iluminat stradal nu deservește în totalitate interiorul satelor. In comuna exista 1.425 locuinte, Comuna a beneficiat de sprijin Sapard pentru asfaltarea a 8,63 km de drum care leaga satele Stloborani, Valea Silistel si Boușori de satul Solești și DN 24.



Figură 3 Lacul Solești

Teritoriul comunei Solești este străbătut de DN24 cu o lungime de 220 km Marasesti, Tecuci, Barlad, Vaslui,iași,Sculeni,Republica Moldova. Comuna este situata si în apropiere de urmatoarele drumuri secundare:

- DN 2F -Bacau-Vaslui
- DN 15D Piatra Neamț Girov Roman Vaslui

De asemenea, comuna Solești este situată în apropiere de Drumul European E581, cale secundară a transporturilor rutiere din Europa care se formează la Tisita, aproape de Mărășești, din Drumul European, continuându-se prin Tecuci, Bârlad, Huși, Albița, Chișinău, Tiraspol, unde se întâlnește cu drumurile europene E87 ȘI E95. Pae teritoriul României și al Republicii Moldova, Drumul European E581 este p componentă a coridorului IX european care se întinde pe o distanță de 3400 km.

Comuna este conectată la serviciile de telefonie fixă, cu un număr de 200 de abonați. În ceea ce privește serviciile poștale, comuna beneficiază de un oficiu poștal situat în Solești.

Cât despre serviciile sociale și administrative, primăria are în derular următoarele proiecte:

- Înființarea și dotarea – Grădiniță în localitatea Solești
- Modernizare – drumuri locale comuna Solești
- Pod din beton armat peste pâraul Lunca în sat Iaz, comuna Solești

Nr.crt.	Denumirea Bunului	Cantitate	Elemente de identificare
1	Stradă principală	154 străzi	1079,5 metri
2	Stradă secundară	51 străzi	255,5 metri
3	Drum vicinal	49	229 metro
4	Drum comunal	4	46 metri
5	Pod beton	12 poduri	Solești, Boușori, Iaz, Șerbotești, Siliștei
6	Pod lemn	3 poduri	Moga Știoborâni
7	Fântână	133	
8	Cișmea	5 cișmele	
9	Bazin Beton	4 bazine	
10	Bază Sportivă		5300mc
11	Indicator	3 indicatoare	Bousori, ȘTIOBORĂNI, Valea Siliștei
12	Cimitir	7 cimitire	Solesti, Boușori, Șerbotești, Știoborâni, Valea Siliștei
13	Sediu Consiliul Local		220 mp
14	Teren		1750 mp
15	Anexa Consiliului Local Solești		130 mp
16	Local fosta primărie Știoborâni		90 mp
17	Teren local Primăria Știoborâni		1370 mp
18	Cămin cultural		288 mp
19	Anexă cămin cultural		60 mp
20	Teren cămin cultural		
21	Casa memorială Solescu		3024 mp
22	Grup sanitar cămin		451 mp
23	Teren Casa memorială Solescu		6000 mp
24	Dispensar Uman Solești		216 mp
25	Locuință Serviciu dispensar uman Solești		144 mp

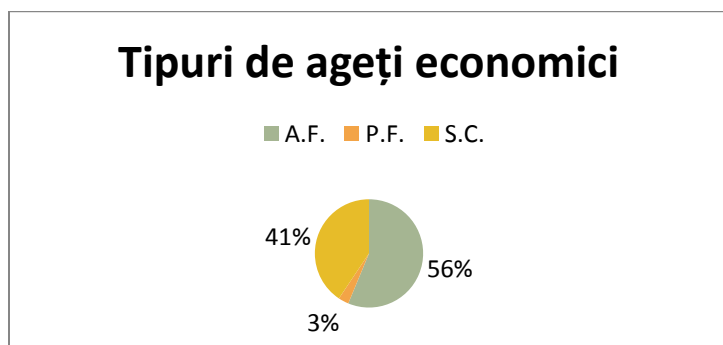
26	Teren dispensar medical		144 mp
27	Dispensar veterinar		525 mp
28	Teren Dispensar veterinar		1584 mp
29	Școala cu clasele I-VIII Solești		594 mp
30	Anexă Școala cu clasele I-VIII Solești		90 mp
31	Teren școală Boușori		5000 mp
32	Școala cu clasele I-IV Iaz		284 mp
33	Teren școală Boușori		9860 mp
34	Școala cu clasele I-IV Sat-Nou		969 mp
35	Grup Sanitar		4 mp
36	Teren școală Iaz		1436 mp
37	Școala cu clasele I-IV		264 mp
38	Grup sanitar		18 mp
39	Teren SCOALA Sat-Nou		2400 mp
40	Anexă școală Șerbotești		324 mp
41	Scoala cu clasele I-IV Șerbotești		2180 mp
42	Școala cu clasele Știoborăni		280 mp
43	Teren școală Știoborăni		6634 mp
44	Școala cu clasele I-VIII Valea-Siliștei		300 mp
45	Anexă școala Siliștei		45 mp
46	Grup Sanitar		15 mp
47	Teren școală Valea Siliștei		7750 mp
48	Monument al Eroilor		În incinta consiliului locala Solești
49	Monumete ale eroilor din 1944		În incinta fostului local al primăriei Știoborăni
50	Pășune comunală		5.004.660 mp
51	Fond carte Biblioteca Solești	16 pășuni	9.904

Tabel 7 Bunuri Solești

## Economia

În prezent la nivelul comunei Solești sunt înregistrați aproximativ 32 agenți economici în următoarea structura:

- Asociații familiale în proporție de 56,3%
- Societăți comerciale cu o pondere de 40,6 %
- Persoane fizice, cu ponderea cea mai scăzută respectiv 3,1%



Figură 4 Tipuri de agenți economici

Total agenți economici	Comerț	Fermă animale	Servicii în agricultură	Morărit	Legumicultură	Farmacie veterinară	Construcții
32	18	4	4	3	1	1	1

Tabel 8 Agenți economici Solești

Din totalul agenților economici 18 (56,3%) au ca obiect de activitate comerțul. Activitățile agricole dețin o pondere de 37,5 %, fermele de animale și serviciile în agricultura deținând ponderea cea mai mare, respectiv 12,5 % fiecare.

### a)industria

În comuna nu sunt dezvoltate ramuri ale industriei, activitatea preponderentă fiind agricultura. Apropierea geografică față de Vaslui și Iași are repercusiuni pe termen mediu și lung în ceea ce privește posibilitatea dezvoltării de industrii conexe, similare sau în amonte și aval, inclusiv pe teritoriul comunei Solești.

Activitatea economica a municipiului Vaslui este concentrata in special în întreprinderi textile și de produse alimentare .Exista ,de asemenea,operatori economici activi în domeniile industriei mecanice,a; aparatelor de masura și control,al confectiilor metalice si construcțiilor.

Industn'ile principale dezvoltate in Husi sunt cea constructoare de masini-unelte 51 de utilaje pentru industria alimentară,industria pielariei si incaltamintei,industria alimentare și băuturi alcoolice,industria prelucrătoare a lemnului(fabrici de mobilă),materiale de constructii(caramizi,teracote),etc.

### *b)Agricultura*

Din cele opt regiuni de dezvoltare ale țării, jumătatea se bazează pe agricultura. Regiunea Nord-Est, care este și cea mai saraca, contribuția în anul 2006 cu 15,1 % la ocuparea la nivel de țara, detinand in același timp,cea mai ridicată rata de participare la ocuparea în agricultura 42,7 %.

Pentru a exprima legatura dintre clima și sol în țara noama se utilizează indicele de ariditate “de Martonne” . Județul Vaslui se înregistrează valori ale indicelui de ariditate 25 iar în comuna Solești indicele de ariditate este de 37.

TIP TEREN - HECTARE		Pondere
Arabil	3.373	77,40%
Păuni	855	19,62%
Fânețe	30	0,69%
Vii	100	2,29%
Livezi	0	0,00%
<b>TORAL AGRICOL</b>	<b>4.358</b>	<b>100,00%</b>
Păduri	844	34,72%

Ape	328	13,49%
Drumuri și căi ferate	133	5,47%
Curți și construcții	227	9,34%
Terenuri neproductive	899	36,98
<b>TOTAL NEAGRICOL</b>	<b>2.431</b>	<b>100,00%</b>
<b>TOTAL</b>	<b>6.789</b>	

Tabel 9 Distribuția terenurilor Solești

Creșterea animalelor este o ocupație veche a locuitorilor actualei comune Solești. În anul 2013 numărul cel mai mare de animale din efectiv a fost cel al păsărilor, respectiv 9.462 capete, urmat de ovine și caprine cu 5.421 capete. Sectorul de ovine și caprine ocupă și ponderea cea mai mare raportată la total Regiune Nord-Est, respectiv 0,43% și la total județului vaslui – 2,66%.

Indicatori	Solești	Regiune nord-est	Solești - % Regiune	Județul Vaslui	Solești - % Județul Vaslui
<b>EFFECTIVE DE ANIMALE</b>					
BOVINE	791	668.434	0,12%	83.450	0,95%
Porcine	837	836.143	0,10%	95.203	0,88%
Ovine- caprine	5.421	1.254.830	0,43%	203.739	2,66%
Păsări	9.462	15.822.313	0,06%	2.062.728	0,46%
Cabaline	755	207.270	0,36%	36.629	2,06%
Familii albine	478	136.201	0,35%	25.280	1,89%

Tabel 10 Situația efectivelor de animale în anul 2020

În anul 2020 cultura de porumb boabe a reprezentat cea mai mare valoare din principalele culturi la nivelul comunei, respectiv 1.436 ha, urmată de cultura de floarea –soarelui și de cea de legume.

Indicatori	Solești	Regiune nord-est	Solești - % Regiune	Județul Vaslui	Solești - % Județul Vaslui
Suprafața cultivată cu principalele culturi – ha					
Grâu	57	205.592	0,03%	56.713	0,10%
Ovăz	8	39.814	0,02%	3.915	0,20%
Porumb Boabe	1.436	542.451	0,26%	123.790	1,16%
Mazăre boabe	2	1.322	0,15%	341	0,59%
Floarea soarelui	324	124.096	0,26%	43.334	0,75%
Legume	129	45.501	0,28%	6.426	2,01%
Cartofi	80	69.097	0,12%	2.473	3,23%

Tabel 11 Situația suprafețelor cultivate cu principalele culturi în anul 2020

### Producția agricolă vegetală și animală

În sectorul vegetal producțiile cele mai mari s-au obținut la porumb boabe, respectiv 861 de tone și la legume cu 403 tone. La nivelul comunei Solești, ponderea cea mai mare din producția de legume a fost deținută de cartofi 59,55%. De altfel, producția de cartofi obținută în comună Solești a ocupat ponderea cea mai mare din producția agricolă vegetală la principalele culturi din totalul județului Vaslui – 0,68%.

Indicatori	Solești	Regiune nord-est	Solești - % Regiune	Județul Vaslui	Solești - % Județul Vaslui
Producția agricolă vegetală la principalele culturi tone					
Grâu	46	620.374	0,01%	193.208	0,02%
Ovăz	5	74.681	0,01%	10.419	0,05%
Porumb Boabe	861	1.739.896	0,05%	977.974	0,23%
Mazăre boabe	1	2.343	0,04%	443	0,23%
Floarea soarelui	11	158.116	0,01%	58.217	0,02%
Legume	403	610.118	0,07%	84.682	0,48%
Cartofi	240	911.893	0,03%	35.053	0,68%

Tabel 12 Producția agricolă vegetală în anul 2020

În ceea ce privește sectorul zootehnic producția de lapte de vacă și bivoliță a deținut o pondere de 1,63% din totalul Județul Vaslui, iar cea de miere de 1,96%. În schimb, ponderea raportată la total regiune NORD-EST pentru producția de lapte de vacă și bivoliță a reprezentat doar 0,16%.

### *c) Comerțul și serviciile*

Din totalul agenților economici existenți la nivelul comunei, 18 au ca obiect de activitate comerțul, iar serviciile în agricultură sunt reprezentate de un număr de 4 agenți economici.

### *d) Turismul – Agroturismul*

În comuna Solești nu există unități de cazare. Deși figurează printre puținele județe din România fără resurse naturale, Vasluiul dispune de alte tipuri de bogății. Situat în Podișul Moldovei, într-o zonă pitorească de dealuri domoale și câmpii fertile, vasluiul are un sol ideal pentru agricultură. Podgoriile și livezile de pomi fructiferi au fost cândva celebre în țară. Pădurile de foioase în care pot fi organizate partidele de vânătoare, iazurile și lacurile bogate în pește, peisajele pot deveni puncte de atracție pentru turiștii dornici să cunoască locuri autentice, cu iz arhaic.

## **3. Analiza SWOT**

Pentru constituirea obiectivelor strategice a comunei ce vor duce la dezvoltarea acesteia s-au analizat domeniile cheie ce au permis dezvoltarea actuală, a domeniilor nou apărute ce reprezintă noile oportunități de dezvoltare și care în final vor indica direcțiile comunei, dar și domeniile unde comuna a stagnat sau a regresat. S-a efectuat o analiză SWOT, în cadrul căreia s-au prelucrat datele privind aspectele negative și pozitive ale comune. Scopul final al acestei evaluări reprezintă atât formularea obiectivelor strategice ale comunei Solești pe termen lung, cât și stabilirea direcțiilor de dezvoltare pentru a atinge obiectivele stabilite

Analiza SWOT este o metodă folosită de instituții sau companii, pentru a ajuta la proiectarea unei viziuni de ansamblu asupra direcției. Ea funcționează ca o radiografie a instituției, firmei sau proiectului și evaluează în același timp factorii de influență interni și externi ai unei organizații, precum și poziția acesteia pe piață sau în raport cu ceilalți competitori cu scopul de a pune în lumină punctele tari și slabe ale unei companii, în relație cu oportunitățile și amenințările existente la un moment dat pe piață. Analiza SWOT se realizează, în general, în prima fază a unui proiect, pentru ca elementele de analiză să poată alcătui baza planului de proiect și să poată fi folosite ulterior în cadrul proiectului, dacă acesta întâmpină dificultăți în ceea ce privește planificarea, livrările sau bugetul alocat și trebuie readus pe linia de plutire. Acronimul SWOT stă pentru următoarele cuvinte:<sup>5</sup>

- S – Strong (puncte tari ), care pot fi – experiență, tehnologie, resurse financiare, resurse umane, resurse unice, etc;
- W – Weakness (punctele slabe), care pot fi – resurse lipsă, tehnologie învechită, personal slab pregătit, etc ;
- O – Opportunities (oportunități), care pot fi – creșteri de populație, programe guvernamentale, legislații favorabile, programe europene, etc.
- T- Threats (riscuri), care pot fi – legislații nefavorabile, schimbări climatice, schimbări de mediu, populație în descreștere, etc.

	<b>Factori care promovează realizarea obiectivului</b>	<b>Factori care întârzie realizarea obiectivului</b>
Factori Ai Mediului Intern	<i><b>Puncte forte</b></i> Ce funcționează bine? Care este rezultatul pozitiv al acțiunilor anterioare? Ce consideră	<i><b>Puncte slabe</b></i> Ce se poate îmbunătăți? Care sunt obstacolele care pot împiedica evoluția? Care sunt elementele care trebuie consolidate?

<sup>5</sup> <https://www.storyboardthat.com/ro/articles/b/analiza-swot-%C8%99abloane>

	clienții ca fiind puncte forte?	Există verigi slabe în lanț?
Factori Ai Mediului Extern	<b>Oportunități</b> Factorii externi care ar putea facilita aplicarea soluției de rezolvare a problemelor.	<b>Amenințări</b> Factorii externi care ar putea împiedica aplicarea soluției de rezolvare a problemelor.

Tabel 13 Analiza SWOT și componentele acesteia

	<b>S</b>	<b>W</b>
<b>O</b>	Strategiile S – O	Strategiile W – O
<b>T</b>	Strategiile S – T	Strategiile W – T

Tabel 14 4 Strategii SWOT

**Analiza SWOT a fost făcută pe 6 piloni ce stau la baza dezvoltării comunei Solești: MEDIUL ECONOMIC LOCAL ȘI AGRICULTURA, INFRASTRUCTURĂ, EDUCAȚIE ȘI CULTURĂ, SĂNĂTATE ȘI SERVICII SOCIALE, RESURSE UMANE ȘI PIAȚA MUNCII ȘI MEDIU.**

	PUNCTE TARI (S)	PUNCTE SLABE(W)
<b>INFRASTRUCTURĂ</b>	<ul style="list-style-type: none"> <li>-comuna este situată pe DN24, care leagă municipiul Vaslui,</li> <li>-situarea pe teritoriul comunei a lacului de acumulare,</li> <li>-asistența sanitară și veterinară asigurată prin cele 2 dispensarii din comună,</li> <li>-aprobarea și implementarea de proiecte cu finanțare din fonduri comunitare,</li> </ul>	<ul style="list-style-type: none"> <li>-starea tehnică necorespunzătoare a rețelei rutiere,</li> <li>-inexistența unei rețele de alimentare cu apă,</li> <li>-inexistența unei rețele de canalizare,</li> <li>-inexistența unei rețele de gaze la nivelul comunei,</li> <li>-sistem de distribuție a energiei electrice</li> </ul>

deficitar în interiorul satelor,

#### OPORTUNITĂȚI(O)

-existența fondurilor europene pentru dezvoltarea și modernizarea drumurilor publice,  
 -disponibilitatea fondurilor europene pentru dezvoltarea infrastructurii tehnico-edilitare;  
 -existența surselor de apă potabilă poate sta la baza înființării unei rețele de alimentare cu apă; existența Planului de Amenajare Teritorială a Județului Vaslui;  
 - accesarea fondurilor nerambursabile ce vizează modernizarea infrastructurii rutiere din mediul rural,  
 -Existența Agenției Naționale de Consultanță Agricolă cu filiale județene ce oferă sprijin pentru dezvoltarea mediului rural și agricol

#### AMENINȚĂRI(T)

-infrastructura de drumuri poate fi afectată zonal și temporar de fenomene climatice  
 -tendința de creștere a prețurilor la resursele energetice  
 -fonduri insuficiente alocate la nivel național pentru dezvoltarea drumurilor județene sau comunale;  
 -slabe cunoștințe referitoare la elaborarea și implementarea proiectelor cu finanțare de la Uniunea Europeană pe domeniul infrastructurii  
 -capacitate redusă de cofinanțare în implementarea unor proiecte privind reabilitarea infrastructurii existente;  
 creșterea prețurilor la utilități  
 -refuzul populației de a se racorda la rețelele

Tabel 15 Analiza SWOT Infrastructură

MEDIUL ECONOMIC ȘI AGRICULTURA	PUNCTE TARI (S)	PUNCTE SLABE(W)
	<ul style="list-style-type: none"> <li>-potențial turistic datorită punctelor de atracție pe teritoriul comunei</li> <li>-existența unei comunități de afaceri locale, reprezentate prin societăți comerciale și persoane fizice autorizate cu activitate în zonă,</li> <li>-terenuri cu fertilitate ridicată, predomină cernoziomurile</li> </ul>	<ul style="list-style-type: none"> <li>-lipsa unei tradiții în turism</li> <li>-productivitate scăzută în ceea ce privește producția vegetală și animală,</li> <li>-lipsa de receptivitate și flexibilitate a populației locale la cerințele pieței</li> </ul>
	OPORTUNITĂȚI(O)	AMENINȚĂRI(T)
	<ul style="list-style-type: none"> <li>-programe guvernamentale și europene care sprijină mediul antreprenorial și sectorul IMM;</li> <li>-forța de muncă ieftină și poate genera înființarea de noi întreprinderi</li> <li>-dezvoltarea și utilizarea potențialului oferit de resursele naturale</li> <li>-dezvoltarea turismului rural, de agrement contribuind la dezvoltarea economică a comunei</li> <li>-dezvoltarea și utilizarea potențialului oferit de resursele naturale</li> <li>-înființarea GAL-urilor (Grupurilor de Acțiune Locală) care vin în sprijinul fermierilor</li> <li>-existența firmelor de consultanță care realizează întocmirea documentațiilor pentru absorbția de fonduri de dezvoltare.</li> <li>-Programe europene ce sprijină strategiile de dezvoltare pe termen mediu și lung a fermierilor</li> <li>-Programe europene ce sprijină dezvoltarea Eco-friendly a agriculturii</li> <li>-Programe sociale (europene) – pentru crearea de locuri de muncă în mediul rural.</li> <li>-Reducerea birocrăției privind accesarea fondurilor europene/guvernamentale</li> </ul>	<ul style="list-style-type: none"> <li>instabilitate legislativă</li> <li>-instabilitatea cursului valutar</li> <li>-interesul redus al investitorilor pentru demararea unor noi afaceri în comună, datorită infrastructurii fizice și sociale neadecvate, raportat la potențialul comunei</li> <li>-criză economico-financiară la nivel mondial, care va duce la scăderea portofoliului de comenzi, pe întreg lanțul furnizori – consumatori, cu efectele sale;</li> <li>-Schimbările climatice bruște</li> <li>- Secete, inundații, grindină etc.</li> <li>-Risc de pandemie</li> </ul>

Tabel 16 Analiza SWOT Mediul Economic și Agricultură

EDUCAȚIE ȘI CULTURĂ	PUNCTE TARI (S)	PUNCTE SLABE(W)
	<p>-toate unitățile de învățământ de la nivelul comunei au în dotare PC-uri și sunt conectate la rețeaua de Internet;</p> <p>-rata abandonului școlar scăzută</p> <p>-existența unui fond de carte variat</p> <p>-cadrele didactice existente dispun de o pregătire specializată în domeniu;</p> <p>-organizarea de activități extrașcolare în cadrul instituțiilor educaționale existente;</p>	<p>dotarea necorespunzătoare a sălilor de clasă și laboratoarelor existente;</p> <p>-încălzirea unităților de învățământ din comună se realizează pe bază de lemne</p> <p>-nivel salarial <b>demotivant</b> în sistemul de învățământ</p> <p>-lipsa unei unități de învățământ liceal sau postliceal</p> <p>-<b>insuficientă</b> armonizare a sistemului educațional cu cerințele pieței muncii și dezvoltării viitoare a societății</p> <p>-activități extrașcolare slab dezvoltate</p> <p>-<b>insuficientă</b> armonizare a sistemului educațional cu cerințele pieței muncii și dezvoltării viitoare a societății;</p> <p>-migrarea tinerilor spre centrele urbane ale județului pentru continuarea studiilor</p>
	OPORTUNITĂȚI(O)	AMENINȚĂRI(T)
	<p>-posibilitatea accesării fondurilor structurale europene, - dezvoltarea parteneriatelor în domeniul <b>public privat</b> în procesul educațional și formare profesională;</p> <p>-existența politicilor de stimulare a personalului medical de a practica în mediul rural, precum Programul Renașterea Satului Românesc ce asigură locuințe de serviciu pentru personalul didactic;</p> <p>-posibilitatea accesării fondurilor europene nerambursabile pentru activități culturale și pentru proiecte</p>	<p>scăderea gradului de instrucție școlară a populației tinere;</p> <p>-creșterea negativă a sporului migrator;</p> <p>-lipsa fondurilor destinate modernizării necesare a fi efectuate unităților de învățământ și a unităților culturale;</p> <p>-lipsa de informare a cadrelor specializate cu privire la oportunitățile și modul de accesare și gestionare a unor fonduri destinate educației și culturii;</p> <p>-politica de salarizare existentă în domeniul educațional</p>

Tabel 17 Analiza SWOT Educație și Cultură

SĂNĂTATE ȘI SERVICII LOCALE	<b>PUNCTE TARI (S)</b>	<b>PUNCTE SLABE(W)</b>
	<p>-ponderea redusă a populației cu nevoi de asistare; - informare operativă cu privire la formele de ajutor de stat; -existența și acordarea ajutoarelor oferite de către Uniunea Europeană. -Implicarea autorităților locale în problemele locale,-programe ale autorităților județene și centrale destinate sprijinirii persoanelor defavorizate.</p> <p>-existența furnizorilor de medicamente la nivelul județului, care asigură o gamă variată de medicamente în cele două puncte farmaceutice;</p> <p>-disponibilitatea autorității publice locale pentru realizarea de proiecte și atragerea de fonduri în sectorul sănătății publice;</p>	<p>-lipsa unui management adecvat și a investițiilor la nivelul infrastructurii sanitare;</p> <p>-personal medical insuficient în cadrul comunei;</p> <p>-sistemul de ajutor social nu încurajează reintegrarea activă.</p> <p>-inexistența programelor de instruire pentru acordarea de prim ajutor,-</p> <p>Persoane expuse anumitor riscuri ce nu beneficiază de asistență socială,-slaba educație sanitară a comunității</p>
	<b>OPORTUNITĂȚI(O)</b>	<b>AMENINȚĂRI(T)</b>
	<p>accesarea de fonduri europene destinate reabilitării modernizării sau echipării infrastructurii serviciilor de sănătate;</p> <p>-existența politicilor de stimulare a medicilor de a practica în mediul rural, precum Programul Renașterea Satului Românesc ce asigură locuințe de serviciu pentru personalul medical;</p> <p>-posibilitatea accesării fondurilor europene pentru reabilitarea unităților sanitare și dotarea corespunzătoare;</p> <p>-dezvoltarea mediului privat medico-sanitar (dezvoltarea cabinetelor medicale de specialitate);</p> <p>-existența la nivel național a legislației care reglementează serviciile sociale și standardele de calitate;</p> <p>-dezvoltarea voluntariatului și a spiritului civic;</p>	<p>economică și profesională redusă pentru cadrele medicale tinere;</p> <p>-politica de salarizare în domeniul sănătății slab motivantă pentru specialiști</p> <p>,-dezinteresul cadrelor medicale pentru întărirea calității serviciilor medicale de la nivelul comunei; ,-nerezolvarea problemelor legate de infrastructură și de dotare a unităților sanitare;</p> <p>-creșterea numărului de pensionari, îmbătrânirea populației, scăderea populației active; -creșterea continuă a ratei șomajului;</p>

Tabel 18 Analiza SWOT Sănătate și Servicii Sociale

## RESURSE UMANE ȘI PIAȚA MUNCII

PUNCTE TARI (S)	PUNCTE SLABE(W)
<p>-proiecte sociale aflate în derulare de primărie,</p> <p>-pondere redusă a persoanelor neșcolarizate,</p> <p>-existența unor exemple de succes ale unor localnici cu inițiativă,</p> <p>-experiența în derularea de fonduri europene (SAPARD),</p> <p>-rata redusă a infraționalității</p> <p>-forță de muncă numeroasă și ieftină;</p> <p>-aplicarea măsurilor de prevenire a șomajului (informare și consiliere profesională, medierea muncii, formare profesională, consultanță și asistență pentru începerea unei activități independente);</p> <p>-existența Agenției Județene de Ocupare a Forței de Muncă în orașul Vaslui</p>	<p>-inexistența unei infrastructuri medicale adecvat cu impact asupra migrației tinerilor spre orașele apropiate, -nivelul relativ redus al pregătirii școlare și respectiv profesionale a majorității locuitorilor,</p> <p>-emigrarea locuitorilor, -numărul relativ mare al șomerilor, -rata sporului natural al populației este negativă; , -rata șomajului în creștere;</p> <p>-grad ridicat de migrare a populației tinere către alte locații din țară sau străinătate;</p> <p>-adaptarea mai lentă a populației comunei la schimbările și provocările lumii actuale, în general, și la fenomenul mobilității și reconversiei profesionale, în special; ;</p> <p>-lipsa unui centru de consiliere și de ajutorare a femeilor și copiilor supuși violenței domestice</p> <p>-absența unei redistribuiri a populației ocupate dinspre agricultură spre servicii și industrie;</p>
OPORTUNITĂȚI(O)	AMENINȚĂRI(T)
<p>-oportunități de finanțare din cadrul programelor oferite de către Uniunea Europeană, pentru perioada 2021-2027</p> <p>,dezvoltarea cooperării locale; -</p> <p>diversificarea activităților economice;</p> <p>-reconversia unor capacități, în special agricole spre arii de productivitate adaptate condițiilor locale; -reconversia unor capacități, în special agricole spre arii de productivitate adaptate condițiilor locale; -</p> <p>existența unor clădiri și terenuri disponibile pentru dezvoltări antreprenoriale; -</p> <p>existența unor programe de recalificare profesională;</p>	<p>-îmbătrânirea demografică în continuă creștere;</p> <p>-creșterea ponderii muncii la negru cu efecte negative asupra pieței muncii și economiei locale;</p> <p>-creșterea ratei abandonului școlar;</p> <p>-câștigul salarial scăzut, ceea ce contribuie la migrația forței de muncă; -estomparea tradițiilor locale odată cu trecerea timpului; --receptivitatea și flexibilitatea scăzută a populației locale la cerințele noi ale pieței care determină în timp decalaje economice mari; -interes scăzut al investitorilor pentru demararea unei afaceri în comună, ca urmare a infrastructurii fizice și sociale neadecvate,</p>

Tabel 19 Analiza SWOT Resurse Umane și Piața Muncii

MEDIU	<b>PUNCTE TARI (S)</b>	<b>PUNCTE SLABE(W)</b>
	<p>-aplicarea în fază <b>incipientă</b> a unui sistem de colectare selecționată a deșeurilor,-inițiative în ceea privește educația ecologică ,<b>-eforturile</b> ale autorităților locale de aplicare a legislației privind protecția mediului. -capital natural de valoare deosebită din punct de vedere al biodiversității, peisajului,-existența lacului de acumulare -eforturi ale autorității publice locale de aplicare riguroasă a legislației privind protecția mediului;</p>	<p>nivelul scăzut al managementului informației de mediu;          -inexistența unui sistem de filtrare a apei care în prezent este obținută în unele gospodării și în unitățile de învățământ cu ajutorul hidrofoarelor din cadrul unor puțuri forate; -inexistența unui sistem de colectare; -educația ecologică este superficială; . <b>-educația ecologică necesită</b> aprofundare în rândul populației-Existența deșeurilor depozitate necorespunzător</p>
	<b>OPORTUNITĂȚI(O)</b>	<b>AMENINȚĂRI(T)</b>
	<p><b>disponibilitatea</b> finanțării proiectelor de mediu prin intermediul fondurilor europene nerambursabile;          -receptivitatea <b>populației</b> la campaniile prin care se promovează colectarea selectivă a deșeurilor, sau a celor din echipamente electrice și electronice;          -accesarea unor fonduri provenite de la nivelul Uniunii Europene pentru a pune bazele unui sistem centralizat de colectare a deșeurilor; -sporirea interesului autorităților locale pentru <b>promovarea</b> de parteneriate în vederea protecției mediului</p>	<p>accentuarea fenomenelor de eroziune a terenurilor din cadrul comunei;          -dificultăți economice majore în susținerea costurilor de investiție în domeniul protecției mediului pentru agenții economici și autorități;          -existența unui risc permanent pentru degradarea factorilor de mediu;          -extinderea zonelor cu potențial de poluare transfrontalieră; - pierderea controlului asupra depozitării deșeurilor;          -absorbție scăzută a fondurilor          -existența unui grad foarte ridicat de poluare a apei obținute din puțuri forate cu ajutorul hidrofoarelor, cu nitrați;</p>

Tabel 20 Analiza SWOT Mediu

## 4. Plan Strategic de Dezvoltare locală

### 4.2. Viziune

*Pentru orizontul de timp 2020, comuna Solești va pune accent pe valorificarea poziției sale geografice, a bogăției resurselor și avantajelor pe care acestea le oferă, devenind o comună dinamică, orientată către progres, cu o economie bazată pe o agricultură intensivă, susținută de o infrastructură modernă și accesibilă comunității, asigurând astfel locuitorilor un trai decent, într-un mediu lipsit de poluare.*

**Principii de bază** în planificarea strategică<sup>6</sup>:

- șansele comunității de a avea succes sporesc în cazul când există un plan strategic care include folosirea oportunităților apărute în mediul exterior;
- șansele comunității de a avea succes sunt mai mari dacă liderii ei își proiectează perspectiva împreună cu membrii organizației astfel, încât toți să fie implicați în procesul de realizare a perspectivei.

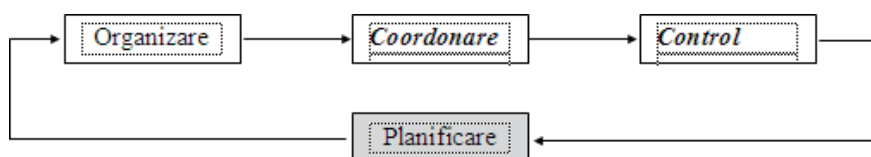
**Strategia de dezvoltare locală** reprezintă un instrument participativ care implică întreaga comunitate și care are drept scop asigurarea dezvoltării economice. În cele mai multe cazuri, o strategie de dezvoltare locală este un demers pe termen lung, fiind o proiecție în viitor a comunității. Această viziune a comunității cu privire la dezvoltarea sa viitoare trebuie să fie împărtășită de toți actorii relevanți de la nivel local și transpusă într-un set de obiective specifice și un plan de acțiuni concret.

Strategia nu este altceva decât un instrument care permite luarea unei decizii la un moment dat pe baza evaluărilor anterioare cu caracter.

<sup>6</sup> Manual de Planificare Strategică, Guvernul României - 2009

**Planificarea strategică** este un proces sistematic prin care comunitatea, fie ea o comună, un oraș, un municipiu sau o microregiune agreează anumite priorități, care sunt esențiale pentru îndeplinirea misiunii ei și se află în concordanță cu evoluția mediului înconjurător.

**Planificarea** este o activitate orientată spre viitor prin care sunt stabilite o serie de obiective și a ceea ce trebuie făcut pentru a atinge aceste obiective. În urma planificării se pot lua decizii cu privire la *ce trebuie făcut, când trebuie făcut, cum trebuie făcut și cine trebuie să o facă*. Planificarea este un proces care nu se încheie odată cu crearea unui plan, ci continuă cu implementarea acestuia, ținându-se cont de faptul că, în etapa de implementare și control, planul poate necesita îmbunătățiri sau modificări menite să îl facă mai eficient



Figură 5 Planificare Strategică

Este cunoscut faptul că dezvoltarea economică și socială durabilă a comunei Solești este influențată în mod esențial de starea infrastructurii și a serviciilor de bază existente. De aceea, în vederea plasării într-o poziție competitivă pentru investiții, comuna Solești va oferi populației locale standarde adecvate de viață în comunitate, aceasta beneficiind de servicii publice de calitate, fiind astfel facilitat accesul la utilitățile publice de bază și la o infrastructură modernizată.

De asemenea, calitatea vieții locuitorilor va spori și prin intermediul diversificării economiei locale și valorificării avantajelor competitive datorate potențialului agricol ridicat. Sub acest aspect, creșterea economică va sta sub semnul promovării unei politici eco friendly și ale comunicării, atragerii fondurilor nerambursabile și creșterii gradului de pregătire a resurselor umane disponibile în comună.

Așa cum s-a mai precizat planificarea presupune luarea de decizii cu privire la:

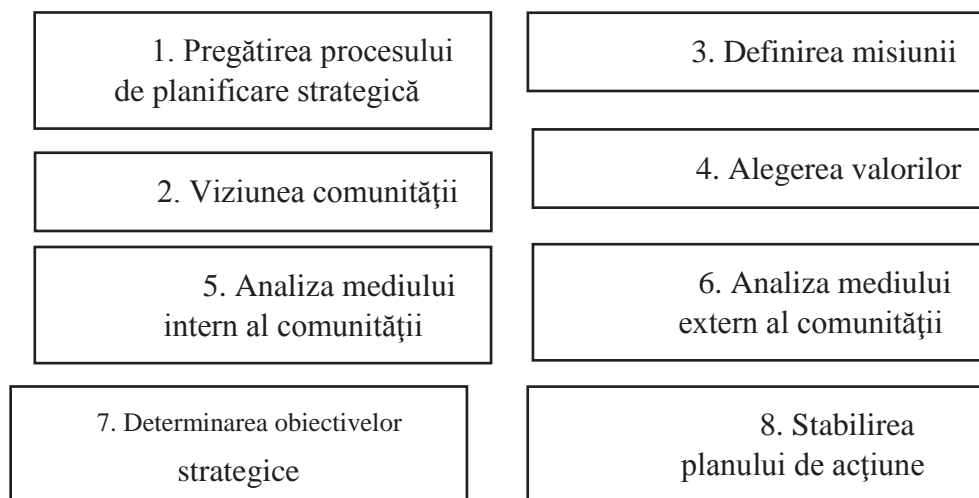
- Ce trebuie făcut?

- Când trebuie făcut?
- Unde trebuie făcut?
- De către cine trebuie făcut?
- Cum trebuie făcut?
- Cu ce resurse trebuie făcut?

Pentru a răspunde la toate aceste întrebări într-o planificare strategică este necesară respectarea anumitor etape. De cele mai multe ori metodologia de lucru folosită la elaborarea unei strategii de dezvoltare locală se desfășoară pe baza a 4 mari faze:

- Redactarea Viziunii, Misiunii și principiilor de lucru
- Analizele diagnostic
- Analiza strategică și formularea Planurilor de Acțiune
- Redactarea documentului final

Schematic, treptele sau etapele care nu trebuie să lipsească din nici un exercițiu de planificare strategică sunt descrise în figura de mai jos.



Figură 5 Reprezentarea grafică a etapelor unei strategii

### 4.3. Obiectiv general

Strategia de dezvoltare a comunei Solești are ca obiectiv general dezvoltarea continuă și sustenabilă a comunei Solești, dezvoltare bazată în principal pe factorii (SEMT) (socio-economic, mediu, tehnologic) dar și a resurselor umane disponibile în comună. Aceste ducând la ridicare nivelului de trai al comunității și vizibilitatea pe plan județean și regional ca un punct cu un potențial de dezvoltare mare.

„SCOPUL GENERAL AL COMUNEI PENTRU ANUL 2027 ÎL REPRZINTĂ DEZVOLTAREA ACCELERATĂ ȘI SUSTENABILĂ PE BAZA DIRECȚIILOR UNIUNII EUROPENE, GUVERNULUI NAȚIONAL, REGIUNII NORD-EST ȘI A CONSILIULUI JUDEȚEAN, FOLOSINDU-ȘI RESURSELE PROPRII EFICIENT.”

### 4.4. Obiective strategice de dezvoltare

1. Sporirea standardului de viață al întregii comunități și asigurarea condițiilor de bază ale unui trai modern, prin facilitarea accesului la utilitățile de bază pentru toți locuitorii.

#### *MĂSURI*

- Dezvoltarea și extinderea rețelei de apă,
  - Dezvoltarea rețelei de canalizare,
  - Dezvoltarea și extinderea iluminatului public stradal,
  - Dezvoltarea și extinderea rețelei de energie electrică,
2. Îmbunătățirea conexiunii cu zonele urbane prin modernizarea infrastructurii rutiere, în vederea asigurării unui acces mai rapid pentru locuitorii comunei, atragerii investitorilor și diversificării economiei locale.

#### *MĂSURI*

- Dezvoltarea și extinderea infrastructurii rutiere
- Diversificarea infrastructurii recreative și de petrecere a timpului liber
- Creșterea siguranței rutiere și fluidizarea circulației pe drumurile publice din comună

- Creșterea accesibilității la centrele urbane din județul Vaslui
3. Asigurarea condițiilor pentru practicarea unei agriculturi competitive și valorificarea produselor agricole locale, cu accent pe sprijinirea accesului la noi piețe.

*MĂSURI*

- Creșterea administrației locale privind implementarea de proiecte de dezvoltarea locală
  - Informarea și instruirea fermierilor din zonă cu privire la resursele europene disponibile
  - Implicarea continuă și activă în promovarea produselor la nivel local, județean și regional
  - Stimularea procesării la nivel local a materiilor prime provenite din agricultură.
4. Diversificarea activităților economice locale în vederea generării de noi locuri de muncă.

*MĂSURI*

- Stimularea dezvoltării sectorului privat pentru creșterea numărului locurilor de muncă și pentru creșterea nivelurilor salariale
  - Atragerea investițiilor pentru dezvoltarea economiei locale
  - Promovarea de politici care vin în ajutorul afacerilor locale (birocrație ușoară, informare constantă etc)
  - Stimularea întreprinderilor locale și stimulare înființării de noi întreprinderi cu activități diverse.
5. Dezvoltarea serviciilor sociale și medicale și sporirea accesului grupurilor defavorizate la servicii sociale durabile și de înaltă calitate.

*MĂSURI*

- Modernizarea infrastructurii medicale
  - Responsabilizarea comunității privind starea de sănătatea
  - Informarea și instruirea locuitorilor în cazul unui risc de pandemie
  - Prevenirea apariției bolilor frecvențe prin educarea și informarea populației
  - Diminuarea efectelor principalelor fenomene sociale negative
6. Îmbunătățirea condițiilor de mediu și protejarea biodiversității mediului înconjurător.

*MĂSURI*

- Creșterea suprafețelor acoperite cu vegetație forestieră
- Creșterea eficienței energetice
- Curățarea pășunilor, pâraielor și cimitirelor
- Reducerea efectelor negative ale activităților umane asupra mediului

## 7. Îmbunătățirea ofertei educaționale și culturale

*MĂSURI*

- Reabilitarea și modernizarea infrastructurii școlare
- Diversificarea serviciilor educaționale furnizate la nivel local
- Restaurarea și valorificarea durabilă a patrimoniului cultural
- Îmbunătățirea condițiilor de desfășurare a serviciilor de educație la nivel local.

**4.5. Surse de finanțare**

Capacitatea administrației publice locale nu poate acoperi pe termen scurt toate resursele financiare necesare derulării investițiilor propuse, de aceea se impune existența unei susțineri financiare suplimentare, în vederea dezvoltării socio-economice a comunei Solești. Aceasta poate fi generată de existența mai multor surse: fie din surse externe (fonduri nerambursabile guvernamentale, fonduri nerambursabile europene, fonduri rambursabile – de forma creditelor), fie din surse proprii; însă cea mai bună alternativă ar fi o combinație între cele două.

**4.5.1. Fonduri de finanțare Nerambursabilă**

Fondurile structurale și de coeziune reprezintă acele instrumente financiare prin intermediul cărora Uniunea Europeană urmărește a îndeplini cele trei obiective ale Politicii de Coeziune prin implementarea programelor Operaționale, pentru eliminarea disparităților economice și sociale între regiuni, în vederea realizării coeziunii economice și sociale.

Politica de coeziune este finanțată din bugetul UE prin 3 instrumente structurale: Fondul European de Dezvoltare Regională (FEDR), Fondul Social European + (FSE+) și Fondul de Coeziune (FC), cărora li se adaugă Fondul European pentru Agricultură și Dezvoltare Rurală (FEADR), Fondul European pentru Pescuit și Afaceri Maritime (FEPAM) Fondul pentru azil și migrație (FAMI) și Fondul pentru securitate internă (ISF), ca acțiuni complementare. Acestea urmăresc obiective politice complementare, iar gestionarea lor este distribuită între statele membre și Comisie. Totodată, constituie principala sursă de investiții la nivelul UE care poate

ajuta statele membre să restabilească creșterea și să asigure o redresare bogată în locuri de muncă, garantând o dezvoltare durabilă, în conformitate cu obiectivele strategiei Europa 2027.

Dacă ne uităm la pachetul global, România stă undeva la 63 miliarde de euro granturi și 16,7 miliarde de euro împrumuturi, ceea ce duce la suma de aproape 80 de miliarde. **Înainte, ponderea de granturi era mai mare**

Concret, **suma toală se împarte** după cum urmează:

- 46,3 miliarde euro granturi nerambursabile din bugetul multianual al UE (2021-2027);
- circa 16,7 miliarde euro granturi nerambursabile din facilitatea NextGenEU (care include pe cea de redresare);
- circa 16,7 miliarde euro din împrumuturi la condiții favorabile acordate de Comisia Europeană României.

**Ministerul Fondurilor Europene enumeră 8 programe de fonduri europene, cu alocările de bani aferente, prin care se vor finanța proiecte de investiții, inclusiv pentru antreprenori, în România, în perioada de programare 2021-2027.**

7 programe vor gestionate de MFE ca autoritate de management:

- **Programul Operațional Creștere Inteligentă, Digitalizare și Instrumente Financiare 2021-2027: 2,143 miliarde euro;**
- **Programul Operațional Dezvoltare Durabilă 2021-2027: 4,615 miliarde euro;**
- **Programul Operațional Educație și Ocupare 2021-2027: 7,722 miliarde euro;**
- **Programul Operațional Incluziune și Demnitate Socială 2021-2027: 2,594 miliarde euro;**
- **Programul Operațional Sănătate 2021-2027: 4,73 miliarde euro;**
- **Programul Operațional Asistență Tehnică 2021-2027: 597 milioane euro;**
- **Programul Operațional Tranziție Justă 2021-2027: 1,76 miliarde euro.**

Conform draftului de Acord de parteneriat discutat anterior, un program va fi gestionat de Ministerul Transporturilor ca AM, **Programul Operațional Transport 2021-2027: 8,3 miliarde euro.**

„Relevante pentru antreprenori și firme mici și mijlocii sunt Programul Operațional Creștere Inteligentă, Digitalizare și Instrumente Financiare , Programul Operațional Educație și Ocupare și Programul Operațional Tranziție Justă.

De asemenea, separat, Programul Operațional Regional va fi împărțit în 8 POR-uri mai mici, fiecare gestionat de Agențiile de Dezvoltare Regională, ca autorități de management, de la nivel regional. Și acesta este relevant pentru firmele mici și mijlocii.

De asemenea, alocările de mai sus cuprind și cofinanțarea națională, pe lângă banii europeni.

Acești bani fac parte din Fondurile structurale și de coeziune, care totalizează 31 de miliarde de euro de la Bruxelles pentru România, în perioada de programare 2021-2027.” (Zamfir, 2020)

Alocarea celor 31 de miliarde de euro din viitoarea perioadă de programare este împărțită astfel:

- **19 miliarde de euro (55% din buget) provin din Fondul European de Dezvoltare Regională (FEDR), fiind dedicate în special digitalizării, dezvoltării durabile, incluziunii sociale ori sănătății;**
- **6,07 miliarde (26%) reprezintă Fondul Social European (FSE+), prin care vor fi sprijinite incluziunea socială, sănătatea, educația și ocuparea forței de muncă.**
- **4,49 miliarde de euro (14% din buget) provin din Fondul de Coeziune și sunt alocați pentru a dezvolta domeniul transportului și va sprijini dezvoltarea durabilă;**
- **1,76 miliarde euro (5%) vor fi alocați pentru Fondul European Tranziție Justă pentru a sprijini diversificarea economică a celor mai afectate regiuni.**

În total, României îi vor reveni circa 80 de miliarde de euro, sprijin financiar european, în perioada 2021-2027, conform negocierilor din Consiliul European din iulie.

Restul până la această sumă sunt fondurile din Mecanismul de redresare și reziliență (circa 30 miliarde euro) și Politica Agricolă Comună a UE (circa 20 de miliarde de euro).

#### 4.5.2. Parteneriat de tip Public-Privat

Un parteneriat public-privat reprezintă, în principiu, orice formă de cooperare între sectorul public și cel privat, însă, în funcție de legislația specifică fiecărei țări, modul în care ia naștere un astfel de parteneriat diferă de la un sistem juridic la altul și poate îmbrăca mai multe forme, cum ar fi: contracte de asociere în participație, contracte de concesiune, contracte de lucrări sau servicii.

Esența parteneriatului public-privat este ca prin utilizarea competențelor, a know-how-ului și a managementului sectorului privat și prin împărțirea riscurilor între parteneri să se respecte principiile de eficiență, eficacitate și economicitate în utilizarea fondurilor publice.

*Parteneriat public-privat* este un termen generic pentru toate tipurile de relații create între sectorul public și cel privat cu scopul de a atrage într-un proiect resursele și expertiza sectorului privat în vederea realizării unui bun/unor bunuri destinat/e prestării unui serviciu public și/sau în vederea operării unui serviciu public de calitate și la costuri minime.

Implementarea proiectelor de PPP a demonstrat din practica altor state o serie de avantaje, respectiv:

- o mai bună implementare a proiectelor publice din punctul de vedere al respectării termenelor de execuție și al încadrării în bugetele asumate;
- reducerea costurilor de construcție și îmbunătățirea calității prin valorificarea eficienței și a potențialului inovativ al sectorului privat;
- eșalonarea costurilor de finanțare atât pe durata de construire, cât și pe cea de operare, având ca efect o reducere a presiunilor imediate asupra bugetelor sectorului public;
- o alocare corectă a riscurilor între sectorul public și cel privat, având drept rezultat reducerea costurilor generale ale proiectului;
- stimularea cercetării-dezvoltării, a inovării și a eforturilor în materie de dezvoltare durabilă. (Senatul României, 2016, p. 2)

#### 4.5.3. Creditarea

Creditarea bancară constituie o altă alternativă privind finanțarea proiectelor de investiții. Cu toate că această procedură este aparent una simplă, ea implică asumarea unui anumit risc privind posibilitatea de rambursare a sumei accesate, cu atât mai mult în contextul unei situații de incertitudine generată de criza financiară.

#### 4.5.4. Finanțare locală

În continuare este necesar a se aduce în prim-plan și capacitatea financiară generală a unității administrativ teritoriale, prin analiza veniturilor totale a căror beneficiar este comuna Solești. Astfel, bugetul local al comunei pentru anul 2019 cuprinde cheltuieli și venituri în valoare de ...

Din totalul veniturilor din bugetul local, un procent de ... este reprezentat de veniturile obținute din taxe și impozite ..... Veniturile din subvenții reprezintă un procent de 2,5% din total.

De aceea, se poate preciza că pentru finanțarea investițiilor propuse în planul de acțiune este oportună atragerea de fonduri externe, întrucât suma destinată acestora este redusă în raport cu necesitățile de investire. Ba mai mult, susținerea proiectelor din bugetul local nu constituie o soluție foarte recomandată deoarece fondurile provenite din această sursă sunt extrem de limitate, iar disponibilitatea acestora este relativă.

### 4.6. Concordanța cu Politicile Naționale și U.E.

Strategia de dezvoltare a comunei Solești a fost realizată în contextul strategiei și obiectivelor Uniunii Europene pe perioada 2021- 2027, a Strategiei de Dezvoltare Durabilă a României – României 2030, a Programului Operațional NORD-EST și a Strategiei de Dezvoltare Economico-Socială a Județului Vaslui 2021 – 2027. Astfel Strategia comunei urmează aceleași direcții ca a programelor enumerate mai sus.

#### 4.6.1. EUROPA 2021-2027

Astfel direcțiile principale după care și celelalte autorități au realizat programele și strategiile inițiale sunt cele ale uniunii europene.

În cadrul următorului buget pe termen lung al UE pentru 2021-2027, Comisia propune modernizarea politicii de coeziune, principala politică de investiții a UE și una dintre cele mai tangibile expresii ale solidarității.

## **Dezvoltarea regională și coeziunea după 2020: noul cadru pe scurt**

### ***4.6.1.1. Cinci priorități investiționale mijlocite optim de UE***

**Investițiile în dezvoltare regională se vor axa mai ales pe obiectivele 1 și 2.** Acestor priorități li se vor aloca 65 % - 85 % din resursele FEDR și ale Fondului de coeziune, în funcție de prosperitatea relativă a statelor membre.

o **Europă mai inteligentă**, prin inovare, digitalizare, transformare economică și sprijinirea întreprinderilor mici și mijlocii

o **Europă mai verde**, fără emisii de carbon, punerea în aplicare a Acordului de la Paris și investiții în tranziția energetică, energia din surse regenerabile și combaterea schimbărilor climatice

o **Europă conectată**, cu rețele strategice de transport și digitale

o **Europă mai socială**, pentru realizarea pilonului european al drepturilor sociale și sprijinirea calității locurilor de muncă, a învățământului, a competențelor, a incluziunii sociale și a accesului egal la sistemul de sănătate

o **Europă mai apropiată de cetățenii săi**, prin sprijinirea strategiilor de dezvoltare conduse la nivel local și a dezvoltării urbane durabile în UE.

### ***O abordare mai personalizată a dezvoltării regionale***

Politica de coeziune continuă investițiile în toate regiunile, pe baza a 3 categorii (mai puțin dezvoltate, în tranziție, mai dezvoltate). Metoda de alocare a fondurilor se bazează încă, în mare măsură, pe PIB-ul pe cap de locuitor. Se introduc noi criterii (șomajul în rândul tinerilor, nivel scăzut de educație, schimbări climatice și primirea și integrarea migranților), pentru a reflecta mai bine realitatea de pe teren. Regiunile ultraperiferice vor beneficia în continuare de sprijin special de la UE. Politica de coeziune continuă să sprijine strategiile de dezvoltare conduse la nivel local

și să automatizeze gestionarea fondurilor de către autoritățile locale. Crește și dimensiunea urbană a politicii de coeziune, prin alocarea a 6 % din FEDR dezvoltării urbane durabile și printr-un nou program de colaborare în rețea și de consolidare a capacităților dedicat autorităților urbane, sub denumirea Inițiativa urbană europeană.

#### 4.6.2. STRATEGIA NAȚIONALĂ PENTRU DEZVOLTARE DURABILĂ

„Este structurată pe trei piloni: **echitate socială, creștere economică și mediul** și stabilește cadrul național pentru susținerea Agendei **2030** și implementarea setului de 17 ODD.

Cei trei piloni prin care Agenda 2030 pentru Dezvoltare Durabilă se structurează au fost definiți în Raportul Comisiei Brundtland (1987)<sup>6</sup>:

**1. ECHITATEA SOCIALĂ** – prin care națiunile în curs de dezvoltare trebuie să aibă posibilitatea de a-și satisface nevoile de bază în ceea ce privește ocuparea forței de muncă, alimentația, asigurarea energiei, apei și canalizării;

**2. CREȘTEREA ECONOMICĂ** – la nivelul națiunilor în curs de dezvoltare pentru a se apropia de calitatea vieții din țările dezvoltate;

**3. MEDIUL** – cu nevoia de a conserva și îmbunătăți baza de resurse disponibile prin schimbarea treptată a modului în care trebuie să se dezvolte și să fie folosite tehnologiile.

Pornind de la ideea că beneficiile dezvoltării economice trebuie să fie mai mari decât costurile, inclusiv cele legate de conservarea și îmbunătățirea mediului, prima strategie de Dezvoltare Durabilă a României din 1999 a avut ca obiectiv îmbunătățirea progresivă și menținerea bunăstării populației în corelare cu cerințele folosirii raționale a resurselor naturale și ale conservării ecosistemelor. Aderarea la Uniunea Europeană în 2007 a ajustat prioritățile naționale, prin Strategia Națională pentru Dezvoltare Durabilă. Orizonturi 2013-2020-2030 (SNDD), aprobată de Guvernul României la 12 noiembrie 2008, vizând reducerea decalajului socio-economic față de cel al statelor membre ale Uniunii Europene. Pentru ca dezvoltarea durabilă să reușească în România și, prin urmare Agenda 2030, împreună cu angajamentele Uniunii Europene, această strategie este construită în jurul cetățeanului și nevoilor generațiilor viitoare. Strategia pleacă de la premisa că, dezvoltarea durabilă prezintă un cadru de gândire care, odată însușit de către cetățean, va ajuta la crearea unei societăți mai echitabile, definită prin echilibru și solidaritate și care să poată face față schimbărilor aduse de probleme actuale globale, regionale și

naționale, inclusiv scăderea demografică. Grija statului față de cetățean și respectul cetățeanului față de instituții, față de aproapele său, de valorile morale și diversitatea culturală și etnică vor duce la o societate durabilă.” (GUVERN, 2020)

#### 4.6.3. PROGRAMUL OPERAȚIONAL NORD-EST

„Programul Operațional Regional pentru Regiunea Nord-Est 2021-2027 este un document strategic de programare care acoperă domeniile: specializare inteligentă și inovare, IMM-uri, digitalizare, eficiența energetică, dezvoltare urbană, mobilitate și conectivitate, protecția naturii și a biodiversității, infrastructura educațională, turism și cultura/patrimoniu cultural. Luând în considerare nevoile naționale, regionale și locale, obiectivele specifice selectate și Acțiunile/Tipurile de proiecte susțin Strategia programului pentru dezvoltarea durabilă și echilibrată a regiunii. Proiectele propuse a fi finanțate au potențialul de a contribui la îmbunătățirea infrastructurii verzi, prin adoptarea unor soluții care să permită reducerea amprentei ecologice a componentei antropice. Adoptarea unor soluții compatibile cu principiile infrastructurii verzi contribuie totodată la îmbunătățirea condițiilor de viață ale comunităților locale, prin asigurarea menținerii condițiilor ecologice optime.

Programul Operațional Regional pentru Regiunea Nord-Est 2021-2027, care face obiectul negocierii cu Comisia Europeană, va fi implementat în conformitate cu prevederile cadrului strategic comun european 2021-2027 și ale Regulamentelor europene aferente.” (ADR NORD-EST, 2020)

#### 4.6.4. Strategiei de Dezvoltare Economico-Socială a Județului Vaslui 2021 – 2027

„Strategia de Dezvoltare Economico-Socială a Județului Vaslui 2021-2027 se suprapune temporal pentru două cicluri de programare ale Uniunii Europene, respectiv: perioada de programare 2014-2020, care se va încheia efectiv doar la finalul anului 2023 (prin aplicarea mecanismului ”N+3”), respectiv perioada de programare 2021-2027. În plus, pandemia de Covid-19 instalată în Europa și la nivel global în trimestrul I 2020 va conduce, cel mai probabil, la adoptarea la nivelul U.E. de noi politici, orientate mai ales către contracararea efectelor economice și sociale ale acestui eveniment neprevăzut. În acest context, la momentul elaborării prezentului document (Trimestrul II 2020), cadrul financiar multianual (CFM) al Uniunii nu fusese încă aprobat de către Consiliul European.” (CJVS, 2020)

Strategia de dezvoltare stabilită de consiliul județean Vaslui pentru perioada 2021-2027 are la bază 10 direcții, mai exact:

- **Vasluiul conectat – Ponderea drumurilor (de toate tipurile) modernizate în total rețea rutieră;**
- **Vasluiul educat – Rata abandonului școlar în învățământul primar gimnazial;**
- **Vasluiul incluziv – creșterea populației ce beneficiază de asistență socială;**
- **Vasluiul agriculturii de performanță și a satelor reperate – creșterea politicilor performante în agricultură și creșterea populației rezidente în satele vasluiene;**
- **Vasluiul competitiv – creșterea PIB-ului/locuitor;**
- **Vasluiul turistic – creșterea capacității de cazare în județ;**
- **Vasluiul verde și sigur – creșterea ponderei populației deservite cu alimentare cu apă, sisteme de canalizare, sisteme de colectare selectivă a deșeurilor și creșterea suprafeței împădurite;**
- **Vasluiul cultural și recreativ – creșterea populației care participă la evenimente culturale;**
- **Vasluiul orașelor – motor al dezvoltării – creșterea ponderei populației în centrele urbane;**
- **Vasluiul bine administrat – volum ridicat de absorbție a fondurilor europene și guvernamentale;**
- **Vaslui sănătos – Creșterea speranței de viață a populației.**

## 5. Portofoliu de Proiecte pentru perioada 2021 - 2027

Portofoliul de proiecte propuse, reprezintă pârghiile prin care acțiunile și obiectivele prezentate în strategia de dezvoltare a comunei Solești, vor fi atinse. Nevoia proiectelor reiese în mod direct din analiza SWOT, cu ajutorul acestora diminuând aspectele negative și profitând de cele pozitive la potențial maxim

Pilon de Dezvoltare	INFRASTRUCTURĂ					
Proiect	Rezultate	Indicatori	Responsabil/ Responsabili	Termen Limită	Sursa de Finanțare	Cost Aproximativ
<b>AMENAJAREA ȘI DOTAREA PARC DE JOACĂ PENTRU COPII ÎN SATUL SOLEȘTI</b>	Asigurarea condițiilor optime de petrecere a timpului liber pentru copii, prin amenajarea unui parc de joacă în comuna Solești.	-1 parcuri de joacă amenajat;	Primarul		Buget local	<b>50.000 de euro</b>
		-gradul de satisfacție a copiilor;	Viceprimarul		Fonduri guvernamentale	
		-1 loc de muncă nou creat.			Fonduri Europene (FEDR) <b>*PO Dezvoltare Durabilă*</b>	

Tabel 21 Proiect Parc de joacă

Pilon de Dezvoltare	INFRASTRUCTURĂ					
Proiect	Rezultate	Indicatori	Responsabil	Termen Limită	Sursa de Finanțare	Cost Aproximativ
<b>AMENAJAREA DE BAZĂ SPORTIVĂ CU TEREN OMOLOGABIL</b>	Încurajarea desfășurării activităților sportive prin asigurarea infrastructurii aferente și diversificarea posibilităților de petrecere a timpului liber a locuitorilor comunei Solești	-1 teren de fotbal; -1 instalație de nocturnă;	Consiliul Local		F. Europene (FEDR) <b>*PO Dezvoltare Durabilă*</b>	<b>Se calculează după</b>
		-1 imobil destinat birourilor, vestiarelor și grupuri sanitare	Primar		F. Guvernamentale	
		1 gard de împrejurire.	Viceprimar		Buget Local	
		-2.000 de scaune pentru spectatori				

Tabel 22 Proiect bază sportivă

Pilon de Dezvoltare	INFRASTRUCTURĂ					
Proiect	Rezultate	Indicatori	Responsabil	Termen	Sursa de Finanțare	Cost Aproximativ
<b>FINALIZAREA ASFALTARI</b>	Sporirea accesibilității localităților comunei Solești și a exploatațiilor agricole existente, respectiv creșterea gradului de atractivitate a zonei, prin modernizare a și reabilitarea infrastructurii rutiere	-gradul de acces către localitățile comunei	PRIMAR		F. GUVERNAMENT ALE	<b>Se calculează după</b>
		-durata timpului de deplasare	CONSILIUL LOCAL		F. EUROPENE (FEDR) <b>*PO Dezvoltare Durabilă*</b>	
		-interesul agenților economici manifestat față de comuna Solești			BUGETUL LOCAL	

Tabel 23 Proiect finalizarea asfaltării

Pilon de Dezvoltare	INFRASTRUCTURĂ					
Proiect	Rezultate	Indicatori	Responsabil	Termen Limită	Sursa de Finanțare	Cost Aproximativ
<b>MODERNIZAREA CAPACITĂȚII DE PRODUCERE A ENERGIEI ELECTRICE PENTRU ILUMINATUL PUBLIC</b>	Reducerea consumului de energie electrică destinat iluminatului public prin utilizarea unor sisteme fotovoltaice, în vederea protejării mediului înconjurător.	-1.000 de panouri fotovoltaice montate;	PRIMAR		F. GUVERNAMENT ALE	<b>Se calculează după</b>
		-costuri reduse privind iluminatul public	CONSILIUL LOCAL		F. EUROPENE (FEDR) *PO Dezvoltare Durabilă*	
		-reducere dependenței de energie electrică			BUGETUL LOCAL	

Tabel 24 Proiect modernizarea capacităților de producere a energiei

Pilon de Dezvoltare	INFRASTRUCTURĂ					
Proiect	Rezultate	Indicatori	Responsabil	Termen	Sursa de Finanțare	Cost Aproximativ
<b>ÎNFIINȚAREA REȚELEI DE CANALIZARE ÎN COMUNA SOLEȘTI</b>	Asigurarea accesului tuturor locuitorilor comunei la serviciul de canalizare menajeră.	Diminuarea factorului de poluare	PRIMAR		F. GUVERNAMENT ALE	<b>Se calculează după</b>
		Îmbunătățirea calității vieții populației	VICEPRIMAR		F. EUROPENE (FEDR) *PO Dezvoltare Durabilă*	
		Procentul de locuințe racordate la canalizare	CONSILIUL LOCAL		BUGETUL LOCAL	

Tabel 25 Proiect canalizarea comuna Solești

Pilon de Dezvoltare	INFRASTRUCTURĂ					
Proiect	Rezultate	Indicatori	Responsabil	Termen Limită	Sursa de Finanțare	Cost Aproximativ
<b>ÎNFIINȚAREA REȚELEI DE DISTRIBUȚIE A GAZELOR NATURALE</b>	Înființarea unei rețele de alimentare cu gaze naturale în comuna Solești și satele componente în vederea asigurării necesarului de consum casnic (prepararea hranei, apa caldă menajeră, încălzirea locuințelor) și a reducerii costurilor aferente combustibililor convenționali.	o rețea de distribuție a gazelor naturale înființată	PRIMAR		F. GUVERNAMENT ALE	<b>Se calculează după</b>
		gradul de racordare la rețeaua de distribuție a gazelor naturale;	VICEPRIMAR		F. EUROPENE (FEDR) <b>*PO Dezvoltare Durabilă*</b>	
		gradul de acces la rețeaua de distribuție a gazelor naturale.	CONSILIUL LOCAL		BUGETUL LOCAL	

Tabel 26 Proiect distribuția gazelor naturale

Pilon de Dezvoltare	INFRASTRUCTURĂ					
Proiect	Rezultate	Indicatori	Responsabil	Termen Limită	Sursa de Finanțare	Cost Aproximativ
<b>DEZVOLTAREA ȘI MODERNIZAREA ȘCOLII DIN COMUNA SOLEȘTI</b>	Dezvoltarea infrastructurii de învățământ și asigurarea condițiilor propice desfășurării actului educațional, în vederea îmbunătățirii calității acestuia.	gradul de modernizare a unităților școlare;	PRIMAR		F. GUVERNAMENT ALE	<b>Se calculează după</b>
		gradul de dotare și echipare a unităților de învățământ;	VICEPRIMAR		F. EUROPENE (FEDR)	
		numărul de PC-uri achiziționate și conectate la internet.	CONSILIUL LOCAL		BUGETUL LOCAL	

Tabel 27 Proiect Modernizarea școlii din comună

Pilon de Dezvoltare	INFRASTRUCTURĂ					
Proiect	Rezultate	Indicatori	Responsabil	Termen Limită	Sursa de Finanțare	Cost Aproximativ
<b>ÎNFIINȚARE CENTRU MEDICO-SOCIAL</b>	Facilitarea accesului locuitorilor comunei SOLEEȘTI la servicii medicale de calitate, prin asigurarea unei infrastructuri de sănătate în conformitate cu standardele europene.	1 imobil destinat activității centrului construit;	PRIMAR		F. GUVERNAMENT ALE	<b>Se calculează după</b>
		numărul echipamentelor de specialitate achiziționate;	VICEPRIMAR		F. EUROPENE (FEDR) <b>*PO Dezvoltare Durabilă*</b>	
		6 locuri de muncă înființate;	CONSILIUL LOCAL		BUGETUL LOCAL	

Tabel 28 Proiect centru MEDICO-SOCIAL

Pilon de Dezvoltare	INFRASTRUCTURĂ					
Proiect	Rezultate	Indicatori	Responsabil	Termen Limită	Sursa de Finanțare	Cost Aproximativ
<b>ÎNFIINȚARE CENTRU DE TIP „AFTER SCHOOL”</b>	Adoptarea unei oferte educaționale moderne și competitive, de tip ”after school”, în vederea creșterii nivelului de educație și dezvoltare a populației tinere din comuna Solești.	1 centru zi înființat;	PRIMAR		F. GUVERNAMENT ALE	<b>Se calculează după</b>
		Gradului de dotare a centrului	VICEPRIMAR		F. EUROPENE (FEDR) <b>*PO Dezvoltare Durabilă*</b>	
		minim 5 locuri de muncă nou create.	CONSILIUL LOCAL		BUGETUL LOCAL	

Tabel 29 Centru After School

Pilon de Dezvoltare	INFRASTRUCTURĂ					
Proiect	Rezultate	Indicatori	Responsabil	Termen Limită	Sursa de Finanțare	Cost Aproximativ
<b>REABILITAREA ȘI MODERNIZAREA DRUMURILOR DE EXPLOATAȚIE AGRICOLĂ</b>	Valorificarea potențialului agricol existent prin facilitarea accesului către exploatațile agricole.	gradul de modernizare a drumurilor de exploatație agricolă;	PRIMAR		F. GUVERNAMENT ALE	<b>Se calculează după</b>
		numărul exploatațiilor agricole deservite;	VICEPRIMAR		F. EUROPENE (FEDR) <b>*PO Dezvoltare Durabilă*</b>	
		numărul și tipurile de drumuri de pe care va fi preluat traficul greu ca urmare a creării de rute alternative.	CONSILIUL LOCAL		BUGETUL LOCAL	

Tabel 30 Proiect drumuri agricole REABILITATE

Pilon de Dezvoltare	INFRASTRUCTURĂ					
Proiect	Rezultate	Indicatori	Responsabil	Termen Limită	Sursa de Finanțare	Cost Aproximativ
<b>REABILITARE SEDIU PRIMĂRIE</b>	Eficientizarea serviciilor furnizate de primăria comunei Solești, prin asigurarea unei infrastructuri specifice corespunzătoare	gradul de modernizare a imobilului primăriei;	PRIMAR		F. GUVERNAMENT ALE	<b>Se calculează după</b>
		gradul de dotarea a acestuia;	VICEPRIMAR		F. EUROPENE (FEDR) <b>*PO Dezvoltare Durabilă*</b>	
		gradul de satisfacție a cetățenilor cu privire la serviciile oferite de primăria Solestii.	CONSILIUL LOCAL		BUGETUL LOCAL	

Tabel 31 Proiect REABILITARE sediu primărie

Pilon de Dezvoltare	INFRASTRUCTURĂ					
Proiect	Rezultate	Indicatori	Responsabil	Termen Limită	Sursa de Finanțare	Cost Aproximativ
<b>MODERNIZAREA INFRASTRUCTURII DE ILUMINAT STRADAL</b>	10 stalpi cu lampi de iluminat prin leduri, cu panouri fotovoltaice si sursa de inmagazinare energie	realizarea unui sistem individual si inovativ de iluminat stradal	PRIMAR		F. GUVERNAMENT ALE	<b>Se calculează după</b>
		realizarea de economie la consumul de energie electrica clasica	VICEPRIMAR		F. EUROPENE (FEDR) *PO Dezvoltare Durabilă*	
		Impactul redus asupra mediului.	CONSILIUL LOCAL		BUGETUL LOCAL	

Tabel 32 Proiect iluminat stradal

Pilon de Dezvoltare	MEDIU					
Proiect	Rezultate	Indicatori	Responsabil	Termen Limită	Sursa de Finanțare	Cost Aproximativ
<b>EXECUTAREA ACTIVITĂȚILOR DE CURĂȚARE A PĂȘUNILOR,</b>	Reabilitarea terenurilor degradate ale comunei; Combaterea eroziunii solului în comună.	pășuni curățate	PRIMAR		F. GUVERNAMENT ALE	<b>Se calculează după</b>
		albiile pâraielor curățate;	VICEPRIMAR		F. EUROPENE (FEDR) *PO Dezvoltare Durabilă*	
		cimitire curate	CONSILIUL LOCAL		BUGETUL LOCAL	

Tabel 33 Proiect de curățare a pășunilor

Pilon de Dezvoltare	MEDIU					
Proiect	Rezultate	Indicatori	Responsabil	Termen Limită	Sursa de Finanțare	Cost Aproximativ
<b>ACTIVITĂȚI DE COLECTARE SELECTIVĂ A DEȘURILOR ȘI VALORIFICAREA ACESTORA</b>	-Menținerea în stare de curățenie a teritoriului comunei; -Creșterea veniturilor prin valorificarea deșeurilor, - Reducerea costurilor pentru preluarea și transportul deșeurilor municipale și asimilabile	reducerea cu cel puțin 2 tone anual a deșeurilor menajere, municipale și asimilabile	PRIMAR		F. GUVERNAMENT ALE	<b>Se calculează după</b>
			VICEPRIMAR		F. EUROPENE (FEDR) <b>*PO Dezvoltare Durabilă*</b>	
		CONSILIUL LOCAL		BUGETUL LOCAL		

Tabel 34 Proiect colectarea și selectarea deșeurilor

Pilon de Dezvoltare	RESURSE UMANE ȘI PIAȚA MUNCII					
Proiect	Rezultate	Indicatori	Responsabil	Termen	Sursa de Finanțare	Cost Aproximativ
<b>PROGRAM - „A DOUA ȘANSA”</b>	Proiectul se adresează elevilor, părinților și cadrelor didactice. Acesta oferă profesorilor care lucrează cu elevii cu risc de abandon școlar formare cu privire la modul în care pot fi motivați și o reflecție asupra rolului relației dintre școală și comunitate în educația lor.	Rata de abandon școlară	PRIMAR		F. GUVERNAMENT ALE	<b>Se calculează după</b>
		Reconversia profesională	VICEPRIMAR		F. EUROPENE (FC) <b>* Programul Operațional Educație și Ocupare, Programul Operațional Incluziune și Demnitate Socială*</b>	
		Calificarea și creșterea calității muncii	CONSILIUL LOCAL		BUGETUL LOCAL	
		Pregătirea persoanelor pentru cerințele actuale ale ei				

Tabel 35 Proiect Program „A doua șansă”

Pilon de Dezvoltare	RESURSE UMANE ȘI PIAȚA MUNCII					
Proiect	Rezultate	Indicatori	Responsabil	Termen Limită	Sursa de Finanțare	Cost Aproximativ
<b>GUVERNANȚĂ LOCALĂ: O MAI BUNĂ PREGĂTIRE, O MAI MARE EFICIENȚĂ</b>	O serie de sesiuni de instruire ce reprezintă cheia optimizării serviciilor publice locale. Uii proiect de pregătire profesională destinat personalului din administrația publică locală, PENTRU o creștere semnificativă a eficienței.	Numărul de membrii participanți	PRIMAR		F. GUVERNAMENT ALE	Se calculează după
		Gradul de instruire	VICEPRIMAR		F. EUROPENE (FC) * Programul Operațional Educație și Ocupare, Programul Operațional Incluziune și Demnitate Socială*	
		Gradul de eficiență	CONSILIUL LOCAL		BUGETUL LOCAL	

Tabel 36 Proiect - Guvernanta locala mai eficient

Pilon de Dezvoltare	RESURSE UMANE ȘI PIAȚA MUNCII					
Proiect	Rezultate	Indicatori	Responsabil	Termen Limită	Sursa de Finanțare	Cost Aproximativ
<b>CREARE DE ȘANSE PENTRU FEMEILE, SCHIMBAREA ATITUDINII FAȚĂ DE FEMEILE</b>	„Un viitor mai bun pentru femei” promovează un rol mai activ pentru femeile dezavantajate de economiile locale prin sprijinirea acestora la înființarea și administrarea propriilor afaceri și asociații – o abordare care are la bază proiecte similare din Spania.	Gradul ocupării locurilor de muncă	PRIMAR		F. GUVERNAMENT ALE	Se calculează după
		Interesul privind antreprenoriatul	VICEPRIMAR	<a href="https://bit.ly/3j54Yss">https://bit.ly/3j54Yss</a>	F. EUROPENE (FC) * Programul Operațional Educație și Ocupare, Programul Operațional Incluziune și Demnitate Socială*	
		Creșterea nivelului de trai	CONSILIUL LOCAL		BUGETUL LOCAL	

Tabel 37 Proiect promovarea femeilor

Pilon de Dezvoltare	RESURSE UMANE ȘI PIAȚA MUNCII					
Proiect	Rezultate	Indicatori	Responsabil	Termen Limită	Sursa de Finanțare	Cost Aproximativ
<b>„ACCES” – TOATE DOMENIILE DE FORMARE ÎN MATERIE DE ANTREPRENORIAL</b>	Crearea, imprimarea și creșterea competențelor și cunoștințelor antreprenoriale în rândul locuitorilor.	Initiative antreprenoriale	PRIMAR		F. GUVERNAMENT ALE	<b>Se calculează după</b>
		Cursuri oferite	VICEPRIMAR		F. EUROPENE (FC) * Programul Operațional Educație și Ocupare, Programul Operațional Incluziune și Demnitate Socială*	
		Planuri de afaceri realizate	CONSILIUL LOCAL		BUGETUL LOCAL	
		Observații	<a href="https://bit.ly/3cipNOM">https://bit.ly/3cipNOM</a>			

Tabel 38 Proiect - ACCES

Pilon de Dezvoltare	MEDIU					
Proiect	Rezultate	Indicatori	Responsabil	Termen Limită	Sursa de Finanțare	Cost Aproximativ
<b>MODERNIZARE UTILIZĂRII ÎN AGRICULTURĂ A ÎNGRĂȘĂMINTELOR</b>	Menținerea în stare de folosire optimă a pășunilor comunei; Evitarea inundațiilor în comună.	Construirea unei platforme de depozitare și gospodărire a gunoiului de grajd.	PRIMAR		F. GUVERNAMENTALE	<b>Se calculează după</b>
			VICEPRIMAR		F. EUROPENE (FC) Programul Operațional Dezvoltare Durabilă (PODD)*	
			CONSILIUL LOCAL		BUGETUL LOCAL	

Tabel 39 Proiect modernizarea îngrășămintelor în agricultură

Pilon de Dezvoltare	MEDIU					
Proiect	Rezultate	Indicatori	Responsabil	Termen Limită	Sursa de Finanțare	Cost Aproximativ
<b>RECONSTRUCȚIA ECOLOGICĂ ȘI GOSPODĂRIREA DURABILĂ A PĂDURILOR</b>	Regenerarea solurilor, stopare alunecărilor de teren, reconstrucția faunei și vegetației locale.	Număr de arbori plantați,	PRIMAR		F. GUVERNAMENT ALE	<b>Se calculează după</b>
		Suprafața împădurită,	VICEPRIMAR		F. EUROPENE (FEDR) Programul Operațional Dezvoltare Durabilă (PODD)*	
		Tipul de arbori,	CONSILIUL LOCAL		BUGETUL LOCAL	
		Gradul de reconstrucție a faunei/vegetației.	<a href="https://afm.ro/impaduriri_proiecte_finale_2019.php">https://afm.ro/impaduriri_proiecte_finale_2019.php</a>			

Tabel 40 Proiect reconstrucția PĂDURILOR

Pilon de Dezvoltare	MEDIUL ECONOMIC LOCAL ȘI AGRICULTURA					
Proiect	Rezultate	Indicatori	Responsabil	Termen Limită	Sursa de Finanțare	Cost Aproximativ
<b>ÎNFIINȚARE TÂRG SĂPTĂMÂNAL</b>	Amenajarea unui târg săptămânal în vederea facilitării activităților de comercializare a produselor locale	1 târg înființat;	PRIMAR		F. GUVERNAMENT ALE	<b>Se calculează după</b>
		gradul de dotare al acestuia;	CONSILIUL LOCAL		F. EUROPENE (FEDR) Programul Operațional Dezvoltare Durabilă (PODD)*	
		numărul de vizitatori ai târgului.			BUGETUL LOCAL	

Tabel 41 Proiect TÂRG SĂPTĂMÂNAL

Pilon de Dezvoltare	MEDIUL ECONOMIC LOCAL ȘI AGRICULTURA					
Proiect	Rezultate	Indicatori	Responsabil	Termen Limită	Sursa de Finanțare	Cost Aproximativ
<b>CONSILIEREA FERMIERILOR ÎN DOMENIUL AGRICOL SPRE OBTINEREA PRODUSELOR ECOLOGICE</b>	- Accesul la piețele de desfacere a produselor agricole specializate a populației comunei.	obținerea de produse agricole ecologice;	PRIMAR		F. GUVERNAMENT ALE	<b>Se calculează după</b>
		Rata de desfacere pe piețele vizate Valoarea monetară obținută.	CONSILIUL LOCAL		F. EUROPENE (FEDR) *Programul Operațional Dezvoltare Durabilă (PODD)*	
		Know-how-ul implementat			BUGETUL LOCAL	

Tabel 32 Tabel 42 Proiect Consilierea fermierilor în agricultură

Pilon de Dezvoltare	EDUCAȚIE ȘI CULTURĂ					
Proiect	Rezultate	Indicatori	Responsabil	Termen Limită	Sursa de Finanțare	Cost Aproximativ
<b>CALITATE ȘI ECHITATE ÎN EDUCAȚIE</b>	Reducerea discriminării sociale și excluziunii prin educație.	Numărul de copii ce i-au parte.	PRIMAR		F. GUVERNAMENTALE	<b>Se calculează după</b>
		Numărul de copii ce nu mai fac parte excluziunii.	CONSILIUL LOCAL		F. EUROPENE (FC) *Programul Operațional Educație și Ocupare*	
		Numărul de copii ce nu mai fac parte discriminării sociale.	<a href="https://bit.ly/3hU8J2O">https://bit.ly/3hU8J2O</a>		BUGETUL LOCAL	

Tabel 43 Proiect calitate și echitate în educație

Pilon de Dezvoltare	EDUCAȚIE ȘI CULTURĂ					
Proiect	Rezultate	Indicatori	Responsabil	Termen Limită	Sursa de Finanțare	Cost Aproximativ
<b>REABILITAREA ȘI EXTINDEREA CĂMINULUI CULTURAL</b>	Creșterea atractivității ofertei culturale de la nivelul comunei Solești, prin reabilitarea și modernizarea infrastructurii specifice	1 cămin cultural modernizat;	PRIMAR		F. GUVERNAMENT ALE	Se calculează după
		gradul de dotare a căminelor;	CONSILIUL LOCAL		F. EUROPENE (FC)/(FEDR) *Programul Operațional Educație și Ocupare*	
		numărul evenimentelor susținute de căminele culturale.			BUGETUL LOCAL	

Tabel 44 Reabilitarea și extinderea căminului cultural

Pilon de Dezvoltare	EDUCAȚIE ȘI CULTURĂ					
Proiect	Rezultate	Indicatori	Responsabil	Termen Limită	Sursa de Finanțare	Cost Aproximativ
<b>PROGRAM PENTRU DESTINAT INFORMĂRII LOCALNICILOR ASUPRA ISTORIEI ȘI TRADIȚIEI COMUNEI SOLEȘTI</b>	Informarea corectă și succintă a locuitorilor comunei cu privire la istoria, tradiția, cultura și personalitățile comunei.	Numărul de evenimente organizate	PRIMAR		F. GUVERNAMENT ALE	Se calculează după
		Gradul de informare al locuitorilor	CONSILIUL LOCAL		F. EUROPENE (FC) *Programul Operațional Educație și Ocupare	
		Gradul de implicare al locuitorilor			BUGETUL LOCAL	
		observații				

Tabel 45 Proiect informare

Pilon de Dezvoltare	EDUCAȚIE ȘI CULTURĂ					
Proiect	Rezultate	Indicatori	Responsabil	Termen Limită	Sursa de Finanțare	Cost Aproximativ
<b>VALORIFICAREA ANSAMBLULUI LOCAL</b>	Impregnarea tradițiilor și dezvoltarea divertismentului la nivel local dar și județean sau regional prin promovarea dansurilor/cântecor locale din comuna Solești. -angrenarea tinerilor în activități extrașcolare	Numărul de evenimente avute de către ansamblu	PRIMAR		F. GUVERNAMENT ALE	<b>Se calculează după</b>
		Gradul de înscriere în ansamblu al tinerilor	CONSILIUL LOCAL		F. EUROPENE (FC) *Programul Operațional Educație și Ocupare*	
		Gradul de vizibilitate a ansamblului pe plan local, județean și regional.			BUGETUL LOCAL	

Tabel 46 Proiect valorificare ansamblului

Pilon de Dezvoltare	SĂNĂTATE ȘI SERVICII LOCALE					
Proiect	Rezultate	Indicatori	Responsabil	Termen Limită	Sursa de Finanțare	Cost Aproximativ
<b>SERVICII DE ÎNGRIJIRE DESTINATE BATRANILOR</b>	Îngrijirea persoanelor vârstnice din comună, oferindu-le îngrijirea medicală, psihică și fizică de care au nevoie.	1 cămin de bătrâni construit	PRIMAR		F. GUVERNAMENT ALE	<b>Se calculează după</b>
		Numărul persoanelor vârstnice cu aparate de servicii medicale	CONSILIUL LOCAL		F. EUROPENE (FC) *Programul Operațional Sănătate (POS), Programul Operațional Dezvoltare Durabilă (PODD)*	
		Facilitățile de care vor avea parte vârstnicii	<a href="https://bit.ly/35ZbLAC">https://bit.ly/35ZbLAC</a>		BUGETUL LOCAL	

Tabel 47 Proiect servicii - batrani

Pilon de Dezvoltare	SĂNĂTATE ȘI SERVICII LOCALE					
Proiect	Rezultate	Indicatori	Responsabil	Termen Limită	Sursa de Finanțare	Cost Aproximativ
<b>ÎNFIINȚAREA DE LOCUINȚE ACTIVE PENTRU PERSOANELE CU DIZABILITĂȚI</b>	Integrarea și creării echității social în comuna Solești.	Centru pentru persoanele cu dizabilități.	PRIMAR		F. GUVERNAMENT ALE	<b>Se calculează după</b>
		Numărul de persoane cu dizabilități cazate în centru.	CONSILIUL LOCAL		F. EUROPENE (FC) *Programul Operațional Sănătate (POS), Programul Operațional Dezvoltare Durabilă (PODD)*	
		Gradul de integrare în societate a persoanelor cu dizabilități.	<a href="https://bit.ly/35ZbLAC">https://bit.ly/35ZbLAC</a>		BUGETUL LOCAL	

Tabel 38 Proiect persoane cu dizabilitat

Pilon de Dezvoltare	EDUCAȚIE ȘI CULTURĂ					
Proiect	Rezultate	Indicatori	Responsabil	Termen Limită	Sursa de Finanțare	Cost Aproximativ
<b>MUZEE ETNOGRAFICE</b>	Muzele etnografice vor avea rolul de a promova cultura și tradițiile locale.	Numărul de muzee.	PRIMAR		F. GUVERNAMENTALE	<b>Se calculează după</b>
		Interesul turiștilor/organizațiilor asupra muzeelor.	CONSILIUL LOCAL		F. EUROPENE (FC) *Programul Operațional Educație și Ocupare*	
					BUGETUL LOCAL	

Tabel 48 Muzeetnografice

Pilon de Dezvoltare	EDUCAȚIE ȘI CULTURĂ					
Proiect	Rezultate	Indicatori	Responsabil	Termen Limită	Sursa de Finanțare	Cost Aproximativ
<b>REVISTA COMUNEI</b>	Ralizarea unei reviste a comunei .	Numărul de reviste emise.	PRIMAR		F. GUVERNAMENTALE	<b>Se calculează după</b>
		Diversitatea informațiilor din revista respectivă.	CONSILIUL LOCAL		F. EUROPENE (FC) *Programul Operațional Educație și Ocupare*	
					BUGETUL LOCAL	

Tabel 49 Revista comunei

Pilon de Dezvoltare	EDUCAȚIE ȘI CULTURĂ					
Proiect	Rezultate	Indicatori	Responsabil	Termen Limită	Sursa de Finanțare	Cost Aproximativ
<b>ZILELE SATULUI</b>	Organizarea acestui eveniment, va conduce la o armonie socială și la o promovare a comunei pe plan județean.	Numărul de participanți la acest eveniment.	PRIMAR		F. GUVERNAMENTALE	<b>Se calculează după</b>
		Gradul de receptivitate a comunității locale.	CONSILIUL LOCAL		F. EUROPENE (FC) *Programul Operațional Educație și Ocupare*	
					BUGETUL LOCAL	

Tabel 50 Zilele Satului

Pilon de Dezvoltare	MEDIU					
Proiect	Rezultate	Indicatori	Responsabil	Termen Limită	Sursa de Finanțare	Cost Aproximativ
<b>RECONSTRUCȚIA ECOLOGICĂ A TERENURILOR AFECTATE DE EROZIUNE</b>	Stoparea eroziunii asupra terenurilor afectate.	Gradul de stopare a eroziunilor.	PRIMAR		F. GUVERNAMENT ALE	<b>Se calculează după</b>
			VICEPRIMAR		F. EUROPENE (FEDR) Programul Operațional Dezvoltare Durabilă (PODD)*	
			CONSILIUL LOCAL		BUGETUL LOCAL	

Tabel 51 Stoparea Eroziunilor.

Pilon de Dezvoltare	INFRASTRUCTURĂ					
Proiect	Rezultate	Indicatori	Responsabil	Termen Limită	Sursa de Finanțare	Cost Aproximativ
<b>PODURI ȘI PODEȚE</b>	Poduri și podețe pentru gospodăriile comunei.	Numărul de gospodării dotate podețe.	PRIMAR		F. GUVERNAMENT ALE	<b>Se calculează după</b>
		Numărul de podețe.	VICEPRIMAR		F. EUROPENE (FEDR) *PO Dezvoltare Durabilă*	
			CONSILIUL LOCAL		BUGETUL LOCAL	

Tabel 52 Podețe

Pilon de Dezvoltare	EDUCAȚIE ȘI CULTURĂ					
Proiect	Rezultate	Indicatori	Responsabil	Termen Limită	Sursa de Finanțare	Cost Aproximativ
<b>DOTAREA CU ECHIPAMENTE IT a ȘCOLILOR ȘI PRIMĂRIILOR</b>	Dotarea cu echipamentele corespunzătoare a școlilor și primăriilor, pentru a asigura o educație și servicii publice de înaltă calitate.	Gradul de dotare.	PRIMAR		F. GUVERNAMENTALE	<b>Se calculează după</b>
		Numărul de echipamente IT.	CONSILIUL LOCAL		F. EUROPENE (FC) <b>*Programul Operațional Educație și Ocupare*</b>	
		Tipul de echipamente IT.			BUGETUL LOCAL	

Tabel 53 Echipamente IT

Pilon de Dezvoltare	INFRASTRUCTURĂ					
Proiect	Rezultate	Indicatori	Responsabil	Termen Limită	Sursa de Finanțare	Cost Aproximativ
<b>TEATRU DE VARĂ</b>	Teatrul de vară destinat activităților culturale.	1 teatru de vară	PRIMAR		F. GUVERNAMENTALE	<b>Se calculează după</b>
		Gradul de dotare a acestuia	VICEPRIMAR		F. EUROPENE (FEDR) <b>*PO Dezvoltare Durabilă*</b>	
			CONSILIUL LOCAL		BUGETUL LOCAL	

Tabel 54 Teatru de vară

Pilon de Dezvoltare	SĂNĂTATE ȘI SERVICII LOCALE					
Proiect	Rezultate	Indicatori	Responsabil	Termen Limită	Sursa de Finanțare	Cost Aproximativ
<b>PUNCTE SANITARE ÎN COMUNA SOLEȘTI</b>	Asigurarea punctelor de prim ajutor, prin crearea punctelor sanitare în satele din comuna Solești.	Numărul de puncte sanitare create.	PRIMAR		F. GUVERNAMENT ALE	<b>Se calculează după</b>
		Gradul de dotare a acestor spații.	CONSILIUL LOCAL		F. EUROPENE (FC) *Programul Operațional Sănătate (POS), Programul Operațional Dezvoltare Durabilă (PODD)*	
					BUGETUL LOCAL	

Tabel 55 Puncte Sanitare

Pilon de Dezvoltare	EDUCAȚIE ȘI CULTURĂ					
Proiect	Rezultate	Indicatori	Responsabil	Termen Limită	Sursa de Finanțare	Cost Aproximativ
<b>DOTAREA CU ECHIPAMENTE IT a ȘCOLILOR ȘI PRIMĂRIILOR</b>	Dotarea cu echipamentele corespunzătoare a școlilor și primăriilor, pentru a asigura o educație și servicii publice de înaltă calitate.	Gradul de dotare.	PRIMAR		F. GUVERNAMENTALE	<b>Se calculează după</b>
		Numărul de echipamente IT.	CONSILIUL LOCAL		F. EUROPENE (FC) *Programul Operațional Educație și Ocupare*	
		Tipul de echipamente IT.			BUGETUL LOCAL	

Tabel 56 Echipamente IT

Pilon de Dezvoltare	INFRASTRUCTURĂ					
Proiect	Rezultate	Indicatori	Responsabil	Termen Limită	Sursa de Finanțare	Cost Aproximativ
<b>DECORMATARE ȘANȚURI</b>	Decormatarea șanțurilor asigură un mediu curat în comună.	Numărul de șanțuri decormatate	PRIMAR		F. GUVERNAMENT ALE	<b>Se calculează după</b>
			VICEPRIMAR		F. EUROPENE (FEDR) *PO Dezvoltare Durabilă*	
			CONSILIUL LOCAL		BUGETUL LOCAL	

Tabel 57 Șanțur

Pilon de Dezvoltare	INFRASTRUCTURĂ					
Proiect	Rezultate	Indicatori	Responsabil	Termen Limită	Sursa de Finanțare	Cost Aproximativ
<b>IZOLAREA TERMICĂ A ȘCOLILOR ȘI CLĂDIRILOR DIN SUBORDINEA ADMINISTRAȚIELOCALE</b>	Izolarea termică va asigura mediul necesar desfășurării activităților educaționale și instituționale, dar și o economie de resurse privind încălzirea.	Numărul de clădiri izolate.	PRIMAR		F. GUVERNAMENT ALE	<b>Se calculează după</b>
		Gradul de izolare.	VICEPRIMAR		F. EUROPENE (FEDR) *PO Dezvoltare Durabilă*	
		Gradul de economisire a resurselor.	CONSILIUL LOCAL		BUGETUL LOCAL	

Tabel 58 Izolarea Termică

Pilon de Dezvoltare	INFRASTRUCTURĂ					
Proiect	Rezultate	Indicatori	Responsabil	Termen Limită	Sursa de Finanțare	Cost Aproximativ
<b>ILUMINAT STRADAL CU LEDURI</b>	Asigurarea vizibilității la nivel comunal prin amplasarea de leduri.	500 de stâlpi cu leduri	PRIMAR		F. GUVERNAMENT ALE	<b>Se calculează după</b>
		Gradul de vizibilitate pe timp de noapte..	VICEPRIMAR		F. EUROPENE (FEDR) *PO Dezvoltare Durabilă*	
			CONSILIUL LOCAL		BUGETUL LOCAL	

Tabel 59 Leduri

Pilon de Dezvoltare	MEDIU					
Proiect	Rezultate	Indicatori	Responsabil	Termen Limită	Sursa de Finanțare	Cost Aproximativ
<b>PERDEA RUTIERĂ FORESTIERĂ</b>	Perdeaua rutieră forestieră, va avea ca drept protejarea drumurilor comunale.	Numărul de arbori plantați.	PRIMAR		F. GUVERNAMENT ALE	<b>Se calculează după</b>
		Suprafața plantată.	VICEPRIMAR		F. EUROPENE (FEDR) Programul Operațional Dezvoltare Durabilă (PODD)*	
			CONSILIUL LOCAL		BUGETUL LOCAL	

Tabel 60 Perdea forestieră

Pilon de Dezvoltare		EDUCAȚIE ȘI CULTURĂ				
Proiect	Rezultate	Indicatori	Responsabil	Termen Limită	Sursa de Finanțare	Cost Aproximativ
<b>ZILELE SATULUI</b>	Organizarea acestui eveniment, va conduce la o armonie socială și la o promovare a comunei pe plan județean..	Numărul de participanți la acest eveniment.	PRIMAR		F. GUVERNAMENTALE	<b>Se calculează după</b>
		Gradul de receptivitate a comunității locale.	CONSILIUL LOCAL		F. EUROPENE (FC) <b>*Programul Operațional Educație și Ocupare*</b>	
					BUGETUL LOCAL	

Tabel 61 Zilele Satului

Pilon de Dezvoltare		EDUCAȚIE ȘI CULTURĂ				
Proiect	Rezultate	Indicatori	Responsabil	Termen Limită	Sursa de Finanțare	Cost Aproximativ
<b>MUZEE ETNOGRAFICE</b>	Muzele etnografice vor avea rolul de a promova cultura și tradițiile locale.	Numărul de muzee.	PRIMAR		F. GUVERNAMENTALE	<b>Se calculează după</b>
		Interesul turiștilor/organizațiilor asupra muzeelor.	CONSILIUL LOCAL		F. EUROPENE (FC) <b>*Programul Operațional Educație și Ocupare*</b>	
					BUGETUL LOCAL	

Tabel 62 Muze Etnografice

Pilon de Dezvoltare	INFRASTRUCTURĂ					
Proiect	Rezultate	Indicatori	Responsabil	Termen Limită	Sursa de Finanțare	Cost Aproximativ
ACHIZIȚIE DE UTILAJE DEZĂPEZIRE ȘI ÎNȚETINEREA DRUMURILOR COMUNALE	Utilajele vor servi pentru dezăpezirea drumurilor comunale și îngrijirea acestora, astfel facilitând accesul intra și inter comunal.	Numărul de utilaje achiziționate.	PRIMAR		F. GUVERNAMENT ALE	<b>Se calculează după</b>
		Gradul de dotare.	VICEPRIMAR		F. EUROPENE (FEDR) *PO Dezvoltare Durabilă*	
		Gradul de întreținere.	CONSILIUL LOCAL		BUGETUL LOCAL	

Tabel 63 Utilaje

## 6. Implementare și Monitorizare

### 6.2. Implementarea strategiei

Inclde, printre altele, dezvoltarea unei structuri organizaționale eficiente, pregătirea bugetului și a programelor care să sprijine execuția strategiei, etapa de implementare fiind deseori numită etapa de acțiune în managementul strategic, uneori fiind și cel mai dificil de realizat.

Implementarea unei strategii de dezvoltare locală se poate finanța din următoarele surse: bugetul de stat;

- *bugetul local;*
- *fonduri externe* - programe bilaterale, fonduri nerambursabile și fonduri nerambursabile, în condițiile legii;
- *donații, sponsorizări sau alte contribuții* din partea persoanelor fizice ori juridice din țară și din străinătate;
- *alte surse de finanțare*, în conformitate cu legislația în vigoare.

Implementarea măsurilor și acțiunilor stabilite în cadrul Strategiei presupune un proces de planificare judicioasă bazată pe obiectivele și nevoile locale dar, mai ales, pe resursele materiale, financiare și umane disponibile. Programele și măsurile concrete ce se înscriu în cadrul larg al strategiei, vizează elaborarea de planuri de acțiune, care pot fi revizuite anual.

#### 6.2.1. Etapele implementării strategiei sunt următoarele:

1. **Adoptarea** În cadrul acestei etape strategia va fi supusă dezbaterilor publice, în urma cărora se vor opera recomandările primite, strategia urmând va fi înaintată Consiliului Local spre aprobare.
2. **Implementarea** În cadrul acestei etape se vor realiza acțiunile, activitățile, măsurile și procesele concrete de implementare. Fiecare proiect va conține obiective stricte, planul activităților necesare, perioada de desfășurare, persoanele responsabile în proiect și partenerii implicați în realizarea proiectului, sursele de finanțare.
3. **Monitorizare** Monitorizarea este procesul de colectare periodică și analiză a informațiilor, cu scopul de a fundamenta procesul de luare a deciziei de către primărie,

asigurând transparența în luarea deciziei și furnizând o bază pentru viitoarele acțiuni de evaluare, presupunând resurse considerabile alocate (sisteme de colectare, prelucrare și raportare) și o pregătire specifică (definirea indicatorilor cantitativi și calitativi, corelat cu potențialele surse de colectare/ producere a acestora). Monitorizarea implementării strategiei, ca întreg, și a acțiunilor concrete, urmărește realizarea obiectivelor în contextul acțiunilor/activităților propuse, a resurselor umane, materiale și financiare alocate, respectarea planificărilor în timp, buna funcționare a parteneriatelor generale sau individuale pe proiecte și performanțele echipelor de implementare. În cazul apariției unor devieri de la planificare, a unor situații de criză sau de forță majoră, a unor reacții negative sau neașteptate din partea participanților la strategie, activitatea de monitorizare va genera acțiuni de ajustare/restructurare/alocări suplimentare, prin care să se asigure cele mai eficiente și raționale soluții de remediere și readucere a strategiei sau proiectelor pe sensul de implementare prevăzut, asigurându-se astfel impactul așteptat. Modalitatea de colectare și corectitudinea datelor sunt importante în condițiile în care monitorizarea activează ca un sistem de avertizare timpurie și adesea punctează probleme sau arii care au nevoie de evaluare. Construirea unui sistem de monitorizare al strategiei de dezvoltare este necesară, pentru a urmări în mod continuu implementarea și pentru a putea acționa rapid și eficient în cazul apariției unor eventuale probleme.

4. **Evaluarea rezultatelor și impactului** Sistemul de evaluare permite aprecierea măsurii în care strategia și proiectele componente și-au atins obiectivele propuse, iar rezultatele tangibile și intangibile sunt cele prevăzute, în termeni de eficiență, calitate și cantitate.

În aceste condiții, **monitorizarea** și evaluarea măsurilor asumate reprezintă o activitate de maximă importanță care permite analiza impactului politicilor adoptate și definirea priorităților, în funcție de realitățile decelate și evoluția nevoilor sociale

Monitorizarea se va realiza pe **trei niveluri**:

- monitorizarea generală** – se va realiza de către instituția care generează procesul de planificare (de obicei Consiliul Local);
- monitorizarea sectorială** – se va realiza de către persoanele desemnate ca lideri de

grup tematic sau de un serviciu specializat (cu competențe în respectivul domeniu) din cadrul primăriei;

- ☐ monitorizarea la nivel de proiecte de dezvoltare – **se va realiza** de către coordonatorii echipelor de implementare a proiectelor de semnați la nivelul comunității.

Monitorizarea va avea un caracter periodic și obligatoriu și va presupune întocmirea de rapoarte periodice privind gradul de îndeplinire a obiectivelor generale și specifice. Procesul de monitorizare trebuie să furnizeze informații credibile și utile, permițând **încorporarea** de lecții învățate și bune practici în viitorul proces de planificare.

Monitorizarea procesului de planificare strategică poate fi făcută în perioada de implementare a strategiei de dezvoltare (“monitorizare intermediară”), la sfârșitul acesteia (“monitorizare finală”) sau după perioada propusă pentru implementarea planului de acțiuni (“monitorizare ex-post”), cu scopul de a ajuta la o mai bună direcționare a implementării strategiei de dezvoltare, fie pentru a desprinde lecții utile pentru viitoare exerciții de planificare. Rezultatele monitorizării se aduc la cunoștința inițiatorului procesului de planificare, în vederea definirii altor direcții de acțiune, măsuri sau acțiuni ce vor face obiectul unei noi strategii.

### 6.3. Evaluarea strategiei

Evaluarea se va realiza în trei momente cheie:

- **evaluarea anterioară începerii acțiunii** – se evaluează impactul potențial al acțiunii și corectitudinea presupunerilor, constituind un element important de decizie asupra oportunității proiectului/acțiunii.
- **evaluarea intermediară a acțiunii** – se efectuează la jumătatea perioadei de implementare, analizând cursul corect al acțiunii și rezultatele intermediare.
- **evaluarea finală – se realizează după finalizarea proiectului, imediat sau/și după anumite perioade**, pentru a analiza atingerea rezultatelor prevăzute de proiect. Această evaluare poate servi ca justificare pentru noi proiecte, care să consolideze sau să corecteze rezultatele realizate.

Pentru realizarea monitorizării și evaluării se vor utiliza indicatori de progres, la nivel de strategie și indicatori de impact și de rezultat, la nivel de acțiuni concrete.

Implementarea strategiei de dezvoltare locală se va face cu participarea tuturor serviciilor și compartimentelor instituției, a personalului, a partenerilor, a beneficiarilor și a altor factori interesați din comunitate, suportând revizuirii ori de câte ori va fi necesar.

#### **6.4. Indicatorii de monitorizare și evaluare a strategiei comunei Solești**

Monitorizarea și evaluarea sunt procese corelate și interdependente, ce depind de etapele de identificare și de formulare a strategiei.

Monitorizarea furnizează informația necesară evaluării, astfel că, pentru a putea monitoriza implementarea strategiei și pentru a aprecia performanțele ei în raport cu obiectivele stabilite, este necesară stabilirea unui set de indicatori.

În procesul de dezvoltare se vor evolua continuu complexitatea factorilor SEMT (social – economic – mediu - tehnologic) prin indicatori de dezvoltare durabilă considerați relevanți pentru comuna Solești.

Monitorizarea și evaluarea implementării strategiei se va efectua folosind un sistem unic bazat pe indicatori calitativi și cantitativi. Sistemul propus apropie indicatorii destinația unui proces de evaluare și monitorizare a dezvoltării urbane la nivel global, de situația concretă a comunei Solești, precum și de potențialul și aspirațiile de dezvoltare ale actorilor locali.

Indicatorii de realizare a obiectivelor strategiei, pe domenii, sunt următorii:

- aducerea infrastructurii la standard europene;
- dezvoltarea resurselor umane și a mediului de afaceri prin parteneriate la nivelul polului competitiv;
- dezvoltarea turismului și promovarea antreprenoriatului;
- dinamica creșterii populației;
- gradul de educație superioară;
- crearea de locuri de muncă;
- rata de abandon școlar;
- gradul de reabilitare/echiparea unităților de învățământ;

- lungimea drumurilor de interes local reabilite/modernizate;
- calitatea principalilor factori de mediu (apă, aer, sol).
- gradul de colectare selectivă a deșeurilor;
- gradul de implicare a cetățenilor în actul decizional;
- gradul de sărăcie;
- nivelul investițiilor străine;
- locurile de muncă disponibile;
- gradul de productivitate a terenurilor agricole;
- numărul fermelor sau unităților de procesare a produselor agricole;
- creșterea cifrei de afaceri în sectoarele economice;
- crearea de servicii pentru populația rurală;
- dezvoltarea și modernizarea serviciilor publice.

## 7. Impactul Strategiei de Dezvoltare

„ACȚIUNEA CONSISTENTĂ ADUCE REZULTATE” – CHRISTINE KANE

Cunoscut este faptul că Strategia de dezvoltare locală a comunei Solești va fi generatoarea unui impact semnificativ asupra întregii comunități locale. Ceea ce stă la baza acestei afirmații sunt tocmai obiectivele stabilite în etapa precedentă, care evidențiază faptul că până în anul 2027, comuna Solești va deveni una prosperă, bazată pe o economie sustenabilă în continuă ascensiune, capabilă a oferi întregii comunități noi locuri de muncă și un climat favorabil locuirii.

În ceea ce privește sectorul agricol, acesta se va remarca prin obținerea unor performanțe ridicate, în concordanță cu potențialul său natural. Sporirea productivității va fi atinsă prin utilizarea corespunzătoare a terenurilor agricole, a resurselor umane, prin utilizarea tehnicilor și tehnologiilor moderne, și prin asigurarea unei infrastructuri propice.

Mediul economic constituie un prim domeniu prioritar care va beneficia de efectele pozitive generate de implementarea strategiei, evidențiindu-se o influență pozitivă asupra înființării de noi întreprinderi. De asemenea, se va simți o revigorare și o dezvoltare a întregii vieți economice, în toate domeniile ei (agricultură, zootehnie, comerț, turism). Astfel, demararea de noi afaceri sau dezvoltarea celor existente va avea ca efecte imediate crearea de noi locuri de muncă, creșterea veniturilor pentru localnici, dar și pentru bugetul local. Vor fi creionate programe destinate ajutorării agenților economici locali și sprijinirii, calificării și instruirii forței de muncă.

Comuna Solești va deveni un liant între locuitori și bunăstarea socială. Acțiunile desfășurate pentru atingerea obiectivelor își vor lăsa adânc amprenta, pozitiv vorbind, asupra comunității locale. Discrepanțele sociale, economice și educaționale între locuitorii comunei se vor diminua semnificativ, ducând la un echilibru în societatea de la Solești

Comuna Solești va deveni un reper al calității vieții și mediului, astfel calitatea aerului va fi substanțial îmbunătățită, reciclarea se va face strict selectiv, iar domeniile publice vor fi îngrijite și curate.

Până în 2027 actele civile, implicarea comunității în deciziile la nivel local și inițierea de către aceștia proiectelor de voluntariat, vor lua amploare.




## References

- C.E. (2020, IULIE 7). *Bugetul pe termen lung al UE pentru perioada 2021-2027*. Retrieved from WWW.CONSILIUMEUROPA.EU: <https://www.consilium.europa.eu/ro/>
- CJVS. (2020). *STRATEGIA DE DEZVOLTARE ECONOMICO-SOCIALĂ A JUDEȚULUI VASLUI CU ORIZONTUL DE TIMP*. VASLUI: CJVS.
- GUVERN. (2020). *Dezvoltarea regională și coeziunea după 2020*. Guvernul României.
- NORD-EST, A. (2020, IUNIE 5). *Prima versiune a Programului Operational Regional Nord-Est 2021-2027*. Retrieved from WWW.ADRNORDEST.RO: <https://adrnordest.ro/news.php?id=1124>
- Zamfir, C. (2020, august 20). *Fonduri europene 2021-2027: Opt programe prin care se vor finanța proiecte în România*. Retrieved from [www.startupcafe.ro](http://www.startupcafe.ro/fonduri-europene/finantari-proiecte-romania-2021-2027.htm): <https://www.startupcafe.ro/fonduri-europene/finantari-proiecte-romania-2021-2027.htm>



**ROMANIA**  
**JUDETUL VASLUI - COMUNA SOLESTI**  
**PRIMAR**



**REFERAT DE APROBARE**  
**privind aprobarea Strategiei de Dezvoltare Locală (SDL)**  
**pentru perioada 2021-2027, a Comunei Solesti, judetul Vaslui**

Domnilor consilieri,

În baza dreptului conferit de prevederile art.136 alin. (1) din OUG 57/2019 – privind codul administrativ doresc să îmi exprim inițiativa de promovare a proiectului de hotărâre cu titlul de mai sus în susținerea căruia formulez prezenta expunere de motive.

Proiectul de hotărâre cu titlul de mai sus a fost inițiat ca urmare a necesității de actualizarea Strategiei de Dezvoltare Locală a Comunei Solești este marcată de necesitatea actualizării obiectivelor și priorităților de dezvoltare ale Comunei în contextul noii perioade de programare 2021-2027. Noua perioadă de programare vizează și actualizarea politicilor europene pentru perioada de referință, precum și bugetul aferent operaționalizării priorităților și politicilor definite.

Strategia de Dezvoltare Locală a Comunei Solești pentru perioada (2021-2027) va urmări dezvoltarea Comunei Solești în mod controlat abordând cele 5 (cinci) dimensiuni ale conceptului dezvoltării durabile și anume dimensiunea, economică, socială, climatică, demografică și de mediu.

Strategia de Dezvoltare Locală a Comunei Solești pentru perioada (2021-2027) cuprinde următoarele capitole:

- analiza și diagnosticul situației existente; - viziune de dezvoltare integrată;
- obiective strategice și direcții de acțiune;
- politici publice locale;
- programe și proiecte teritoriale;
- planul de acțiune;
- elemente strategice și operaționale ce trebuie preluate în cadrul planurilor de urbanism general;
- indicatori de monitorizare.

„Strategia de Dezvoltare Locală a Comunei Solești (SDL) 2021-2027” reprezintă un cadru de dezvoltare și un instrument pentru administrația publică locală în vederea implementării viziunii și a obiectivelor strategice de dezvoltare.

Astfel, în conformitate cu prevederile art. 136 alin. (1) din OUG nr.57/2019 privind Codul Administrativ al României, propun inițierea unui proiect de hotărâre în vederea aprobării Strategiei de Dezvoltare Locală (SDL) pentru perioada 2021-2027, a Comunei Solești, proiect de hotărâre care împreună cu întreaga documentație va fi supus spre dezbateră și aprobare Consiliului Local al Comunei Solești, în formă elaborată.

Avand in vedere considerentele expuse si tinand cont de faptul ca aprobarea proiectului cade in competenta consiliului local, competenta conferita de legislatia in vigoare, ca autoritate deliberativa a administratiei publice locale, am initiat urmatorul proiect de hotarare, pe care va rog sa-l adoptati in forma redactata.

Fata de cele aratate , sustin proiectul de hotarare si propun consiliului local sa adopte proiectul de hotarare in forma prezentata.

**SOLESTI 02.08.2022**

**PRIMAR  
BUJOR MONA**



ROMANIA  
JUDETUL VASLUI - COMUNA SOLESTI  
APARATUL DE SPECIALITATE AL  
PRIMARULUI  
COMPARTIMENT ACHIZITII PUBLICE



**Referat**

**Privind necesitatea si oportunitatea adoptării unui proiect de hotarare  
pentru aprobarea Strategiei de Dezvoltare Locală  
pentru perioada 2021-2027**

Subsemnatul Moldovanu Marian Catalin – consilier achizitii publice în cadrul compartimentului *ACHIZITII PUBLICE* din aparatul de specialitate al primarului comunei este necesar supunerii dezbaterii și aprobării consiliului a unui proiect de hotărâre cu privire la aprobarea Strategiei de Dezvoltare Locală (SDL) pentru perioada 2021-2027

Actualizarea Strategiei de Dezvoltare Locală a Comunei Solesti este marcată de actualizarea obiectivelor și priorităților de dezvoltare ale Comunei în contextul noii perioade de programare 2021-2027. Noua perioadă de programare vizează și actualizarea politicilor europene pentru perioada de referință, precum și bugetul aferent operaționalizării priorităților și politicilor definite..

Strategia de Dezvoltare Locală a Comunei Solesti pentru perioada (2021-2027) va urmări dezvoltarea Comunei Solesti în mod controlat abordând cele 5 (cinci) dimensiuni ale conceptului dezvoltării durabile și anume dimensiunea, economică, socială, climatică, demografică și de mediu.

Strategia de Dezvoltare Locală a Comunei Solesti pentru perioada (2021-2027) cuprinde următoarele capitole:

- analiza și diagnosticul situației existente;
- viziune de dezvoltare integrată;
- obiective strategice și direcții de acțiune;
- politici publice locale;
- programe și proiecte teritoriale;
- planul de acțiune;
- elemente strategice și operaționale ce trebuie preluate în cadrul planurilor de urbanism general;
- indicatori de monitorizare.

„Strategia de Dezvoltare Locală a Comunei Solesti ( SDL) 2021-2027” reprezintă un cadru de dezvoltare și un instrument pentru administrația publică locală în vederea implementării viziunii și a obiectivelor strategice de dezvoltare.

Strategia de Dezvoltare Locală a Comunei Solesti (SDL) 2021-2027 în profil teritorial, se fundamentează pe Strategia de Dezvoltare Teritorială a României (SDTR). În elaborarea Strategiei de dezvoltare teritorială a României, au fost urmărite principiile strategice privind:

- racordarea teritoriului național la rețeaua europeană și intercontinentală a polilor de dezvoltare și a coridoarelor de transport;
  - dezvoltarea rețelei de localități și structurarea zonelor funcționale urbane;
  - promovarea solidarității urban-rural și dezvoltarea adecvată a diferitelor categorii de teritorii;
  - consolidarea și dezvoltarea rețelei de legături interregionale;
  - protejarea, promovarea și valorificarea patrimoniului natural și cultural.
- Procesul de elaborare a Strategiei de Dezvoltare Teritorială a României a fost structurat pe două niveluri, astfel:
- **Nivelul tehnic** - demersul de fundamentare și natura studiilor teritoriale au determinat un proces de planificare strategică teritorială cu caracter tehnico-științific și a vizat:
    - evaluarea stării teritoriului național în 2014;
    - viziunea asupra teritoriului național în 2035;
    - modalitățile practice de realizare a viziunii la nivelul teritoriului național.
  - **Nivelul politic** - Strategia implică de asemenea și o dimensiune politică, prin rezultatul unui efort de concertare și evaluare, mai ales în etapele ce privesc formularea de obiective strategice. După aprobarea prin lege de către Parlamentul României, Guvernul are obligația să garanteze transpunerea Strategiei de Dezvoltare Teritorială a României în politici și programe de dezvoltare teritorială și cuprinde:
    - asumarea viziunii asupra teritoriului național în 2035;
    - prioritizarea măsurilor de implementare în funcție de programele de guvernare

O strategie de dezvoltare locală (SDL) reprezintă instrumentul participativ care are drept scop asigurarea progresului economic, echitabil pe plan social, protejând, în același timp, resursele și mediul pentru generațiile viitoare.

Elaborarea strategiei de dezvoltare locală reprezintă o acțiune decisivă care susține procesul de dezvoltare locală, întrucât un SDL are ca scop stabilirea priorităților pe termen mediu și lung spre care se orientează efortul de dezvoltare în viitor, astfel încât aceasta să poată susține nevoile de investiții în următorii ani și accesarea de finanțări pentru implementarea de proiecte de dezvoltare. Existența unei planificări de strategie asigură prioritizarea proiectelor în funcție de nevoile comunității și folosirea corectă a resurselor limitate de care aceasta dispune.

Strategia de Dezvoltare Locală a Comunei Solești (SDL) pentru perioada 2021-2027 reprezintă un cadru de dezvoltare și un instrument pentru administrația publică locală în vederea implementării viziunii și a obiectivelor strategice de dezvoltare.

Strategia de dezvoltare locală a Comunei Solești pentru perioada (2021-2027) cuprinde elemente specifice unui document strategic urban:  
Contextul urban și identificarea principalelor probleme și provocări la nivel local. Datele statistice utilizate pentru descrierea principalelor probleme și priorități ale arealului urban recente:

- prezentarea datelor statistice și a analizelor, studiilor relevante pentru definirea contextului urban și a provocărilor cu care acesta se confruntă, cu trimitere obligatorie la cele cinci provocări specificate în art. 7 din Regulamentul (UE) nr. 1301/2013: provocări economice, sociale, climatice, demografice și de mediu. Astfel, se va realiza o descriere a problemelor cu care se confruntă spațiul urban analizat, privind, de exemplu, populația, demografia, șomajul, structura ocupării

- forței de muncă, condițiile de locuire, infrastructura socială și educațională, condițiile climatice și de mediu din arealul studiat, situația transportului public local, facilități urbane, situația infrastructurii urbane, situația spațiilor verzi, zone urbane marginalizate) etc;
- prezentarea pe scurt a strategiilor și politicilor sectoriale existente, relevante (la nivel local, regional și național) pe care se bazează elaborarea Strategiei de Dezvoltare Locală a Comunei Solesti pentru perioada (2021-2027)
  - identificarea, analizarea și prioritizarea nevoilor și a problemelor, precum și a opțiunilor pentru soluțiile aferente acestora;
  - analiza SWOT - analiza integrată a rezultatelor obținute prin diagnosticarea situației
  - existente și a tendințelor dezvoltării;

Viziunea de dezvoltare și obiectivele Strategiei de Dezvoltare Locală a Comunei Solesti pentru perioada (2021-2027). Aceasta secțiune se referă la următoarele aspecte:

- prezentarea viziunii de dezvoltare și identificarea obiectivului/obiectivelor generale ale Strategiei de Dezvoltare Locală a Comunei Solesti pentru perioada (2021-2027);
- prezentarea obiectivelor-cheie specifice, măsurabile, realizabile, realiste și limitate în timp (SMART), cu referire inclusiv la cele 5 problematice menționate în art. 7 al Regulamentului (UE) nr. 1301/2013.

În Elaborarea Strategiei de Dezvoltare Locală al Comunei Solesti se va ține cont de caracteristicile noului cadru pentru politica de coeziune 2021-2027, referitor la regula "N+2" cu privire la aspectele financiare privind dezangajarea. SDL Comunei Solesti are următorul obiectiv general: "dezvoltarea Comunei Solesti prin creșterea capacității sale economice, astfel încât acesta să devină un centru de referință în domeniul economic, precum și un centru cultural, sportiv, o bază educațională modernă, o infrastructură utilitară modernizată în întregime, servicii publice eficientizate, un municipiu verde, fără poluare, cu o mobilitate și accesibilitate crescută atât pietonală, cât și velo, implementarea unor politici de reducere a emisiilor de CO2, o dezvoltare urbanistică coerentă și în spiritul protejării mediului, dezvoltarea resursei umane prin formare profesională și reconversie, încurajând dobândirea de noi competențe, o infrastructură de sănătate modernă și eficientă și servicii de protecție socială competitive".

SDL urmărește dezvoltarea Comunei Solesti în acord cu principiile dezvoltării durabile și propune măsuri de reducere a disparităților economice și sociale ale Comunei, în raport cu alte mari centre urbane.

Direcțiile de dezvoltare ale Comunei Solesti, identificate în cadrul SDL, sunt următoarele:

- Dezvoltarea urbanistică, modernizarea infrastructurii și protejarea mediului;
- Dezvoltarea infrastructurii și a sectoarelor economice;
- Dezvoltarea resurselor umane locale.

## LEGALITATEA INVESTIȚIEI

Susținerea din punct de vedere legală, este fundamentată pe prevederile următoarelor acte normative:

- Ghidul Solicitantului Condiții Specifice de accesare a fondurilor din Programul Operațional

- Capacitate Administrativă 2014-2020, aferent cererii de proiecte POCA/661/2/1 (CP13/2019 – Iess);
- Legea nr. 350/2001 privind amenajarea teritoriului și urbanismul cu completările și modificările ulterioare;
- Ordinul nr. 233 din 26 februarie 2016 pentru aprobarea Normelor Metodologice de aplicare a Legii nr. 350/2001 privind amenajarea teritoriului și urbanismului și de elaborare și actualizare a documentațiilor de urbanism;
- Prevederile Legii nr.52/2003 privind transparenta decizionala in administratia publica;
- Prevederile Legii 24/2000 privind normele de tehnică legislativă pentru elaborarea actelor normative;
- Regulamentul (UE) nr. 1301/2013 al Parlamentului European și al Consiliului din 17 decembrie 2013 privind Fondul european de dezvoltare regională și dispozițiile specifice aplicabile obiectivului referitor la investițiile pentru creștere economică și locuri de muncă și de abrogare a Regulamentului (CE) nr. 1080/2006
- Legea nr. 273/2006 cu privire la finanțele publice locale, cu modificările și completările ulterioare;
- Prevederile art. 129 alin. (2) lit. b), alin. (4) lit. d) din OUG nr. 57 din 03 iulie 2019 privind Codul Administrativ al României;
- Prevederile art. 136, alin (1), art. 139, alin (1) și alin (5), art. 196 alin. (1) lit. a) din OUG nr. 57 din 03 iulie 2019 privind Codul Administrativ al României.


Față de cele prezentate, propunerea privind elaborarea unui proiect de hotărâre cu privire la aprobarea Strategiei de Dezvoltare Locală pentru perioada 2021-2027, a Comunei Solesti, considerăm că este necesara, drept pentru care s-a întocmit proiectul de hotărâre propus care va fi supus spre dezbateră și aprobarea Consiliului Local al Comunei Solesti.

**SOLESTI 02 august 2022**

**CONSILIER ACHIZITII PUBLICE,  
MOLDOVANU MARIAN CATALIN**



**ROMÂNIA**  
**JUDEȚUL VASLUI**  
**UNITATEA ADMINISTRATIV**  
**TERITORIALA**  
**COMUNA SOLEȘTI**



Localitatea Solești – 737475, telefon 0235/343009, fax 0374091029  
Cod fiscal 3337583

mail – [comunasoesti@yahoo.ro](mailto:comunasoesti@yahoo.ro)

[www.comuna-solesti.ro](http://www.comuna-solesti.ro)

Nr. *4080*

data 02.08.2022

**C A T R E,**  
**Compartimentul ACHIZITII PUBLICE**  
**Aparatul de specialitate al Primarului comunei Solești**

**Despre : - cu privire la proiectul de hotărâre privind aprobarea Strategiei de Dezvoltare Locală (SDL) pentru perioada 2021-2027, a Comunei Solești, județul Vaslui**

In conformitate cu prevederile art.136, alin.3, lit.a din OUG nr.57/2019 – privind codul administrativ, vă transmit referatul de aprobare și proiectul de hotărâre descris mai sus, în vederea studierii și întocmirii raportului de specialitate.

Raportul de specialitate va fi depus la secretarul general al comunei până la data de 02.08.2022.

**SECRETAR GENERAL**  
**DAN BURGHELEA**



ROMANIA  
JUDETUL VASLUI - COMUNA SOLESTI  
APARATUL DE SPECIALITATE AL  
PRIMARULUI  
COMPARTIMENT ACHIZITII PUBLICE



**RAPORT DE SPECIALITATE**  
**Privind proiectul de hotarare pentru aprobarea**  
**Strategiei de Dezvoltare Locală**  
**pentru perioada 2021-2027**

Subsemnatul Moldovanu Marian Catalin – consilier achizitii publice în cadrul compartimentului *ACHIZITII PUBLICE* din aparatul de specialitate al primarului având în vedere proiectul de hotărâre cu privire la aprobarea Strategiei de Dezvoltare Locală (SDL) pentru perioada 2021-2027, consider ca „Strategia de Dezvoltare Locală a Comunei Solesti ( SDL) 2021-2027” reprezintă un cadru de dezvoltare și un instrument pentru administrația publică locală în vederea implementării viziunii și a obiectivelor strategice de dezvoltare.

Strategia de Dezvoltare Locală a Comunei Solesti (SDL) 2021-2027 în profil teritorial, se fundamentează pe Strategia de Dezvoltare Teritorială a României (SDTR). În elaborarea Strategiei de dezvoltare teritorială a României, au fost urmărite principiile strategice privind:

- racordarea teritoriului național la rețeaua europeană și intercontinentală a polilor de dezvoltare și a coridoarelor de transport;
  - dezvoltarea rețelei de localități și structurarea zonelor funcționale urbane;
  - promovarea solidarității urban-rural și dezvoltarea adecvată a diferitelor categorii de teritorii;
  - consolidarea și dezvoltarea rețelei de legături interregionale;
  - protejarea, promovarea și valorificarea patrimoniului natural și cultural.
- Procesul de elaborare a Strategiei de Dezvoltare Teritorială a României a fost structurat pe două niveluri, astfel:
- **Nivelul tehnic** - demersul de fundamentare și natura studiilor teritoriale au determinat un proces de planificare strategică teritorială cu caracter tehnico-științific și a vizat:
    - evaluarea stării teritoriului național în 2014;
    - viziunea asupra teritoriului național în 2035;
    - modalitățile practice de realizare a viziunii la nivelul teritoriului național.
  - **Nivelul politic** - Strategia implică de asemenea și o dimensiune politică, prin rezultatul unui efort de concertare și evaluare, mai ales în etapele ce privesc formularea de obiective strategice. După aprobarea prin lege de către Parlamentul României, Guvernul are obligația să garanteze transpunerea Strategiei de Dezvoltare Teritorială a României în politici și programe de dezvoltare teritorială și cuprinde:
    - asumarea viziunii asupra teritoriului național în 2035;
    - prioritizarea măsurilor de implementare în funcție de programele de guvernare

O strategie de dezvoltare locală (SDL) reprezintă instrumentul participativ care are drept scop asigurarea progresului economic, echitabil pe plan social, protejând, în același timp, resursele și mediul pentru generațiile viitoare.

Strategia de Dezvoltare Locală a Comunei Solesti (SDL) pentru perioada 2021-2027 reprezintă un cadru de dezvoltare și un instrument pentru administrația publică locală în vederea implementării viziunii și a obiectivelor strategice de dezvoltare.

Strategia de dezvoltare locală a Comunei Solesti pentru perioada (2021-2027) cuprinde elemente specifice unui document strategic urban:

Contextul urban și identificarea principalelor probleme și provocări la nivel local. Datele statistice utilizate pentru descrierea principalelor probleme și priorități ale arealului urban recente:

- prezentarea datelor statistice și a analizelor, studiilor relevante pentru definirea contextului urban și a provocărilor cu care acesta se confruntă, cu trimitere obligatorie la cele cinci provocări specificate în art. 7 din Regulamentul (UE) nr. 1301/2013: provocări economice, sociale, climatice, demografice și de mediu. Astfel, se va realiza o descriere a problemelor cu care se confruntă spațiul urban analizat, privind, de exemplu, populația, demografia, șomajul, structura ocupării forței de muncă, condițiile de locuire, infrastructura socială și educațională, condițiile climatice și de mediu din arealul studiat, situația transportului public local, facilități urbane, situația infrastructurii urbane, situația spațiilor verzi, zone urbane marginalizate) etc;
- prezentarea pe scurt a strategiilor și politicilor sectoriale existente, relevante (la nivel local, regional și național) pe care se bazează elaborarea Strategiei de Dezvoltare Locală a Comunei Solesti pentru perioada (2021-2027)
- identificarea, analizarea și prioritizarea nevoilor și a problemelor, precum și a opțiunilor pentru soluțiile aferente acestora;
- analiza SWOT - analiza integrată a rezultatelor obținute prin diagnosticarea situației
- existente și a tendințelor dezvoltării;

## LEGALITATEA INVESTIȚIEI

Susținerea din punct de vedere legală, este fundamentată pe prevederile următoarelor acte normative:

- Ghidul Solicitantului Condiții Specifice de accesare a fondurilor din Programul Operațional
- Capacitate Administrativă 2014-2020, aferent cererii de proiecte POCA/661/2/1 (CP13/2019 – less);
- Legea nr. 350/2001 privind amenajarea teritoriului și urbanismul cu completările și modificările ulterioare;
- Ordinul nr. 233 din 26 februarie 2016 pentru aprobarea Normelor Metodologice de aplicare a Legii nr. 350/2001 privind amenajarea teritoriului și urbanismului și de elaborare și actualizare a documentațiilor de urbanism;
- Prevederile Legii nr.52/2003 privind transparența decizională în administrația publică;

- Prevederile Legii 24/2000 privind normele de tehnică legislativă pentru elaborarea actelor normative;
- Regulamentul (UE) nr. 1301/2013 al Parlamentului European și al Consiliului din 17 decembrie 2013 privind Fondul european de dezvoltare regională și dispozițiile specifice aplicabile obiectivului referitor la investițiile pentru creștere economică și locuri de muncă și de abrogare a Regulamentului (CE) nr. 1080/2006
- Legea nr. 273/2006 cu privire la finanțele publice locale, cu modificările și completările ulterioare;
- Prevederile art. 129 alin. (2) lit. b), alin. (4) lit. d) din OUG nr. 57 din 03 iulie 2019 privind Codul Administrativ al României;
- Prevederile art. 136, alin (1), art. 139, alin (1) și alin (5), art. 196 alin. (1) lit. a) din OUG nr. 57 din 03 iulie 2019 privind Codul Administrativ al României.

Față de cele prezentate, propun adoptarea proiectului de hotărâre cu privire la aprobarea Strategiei de Dezvoltare Locală pentru perioada 2021-2027, a Comunei Solesti, in forma prezentata.

**SOLESTI 02 august 2022**

**CONSILIER ACHIZITII PUBLICE,  
MOLDOVANU MARIAN CATALIN**



ROMÂNIA  
JUDEȚUL VASLUI  
UNITATEA ADMINISTRATIV  
TERITORIALA  
COMUNA SOLEȘTI



Localitatea Solesti – 737475, telefon 0235/343009, fax 0374091029  
Cod fiscal 3337583 mail – [comunasoesti@yahoo.ro](mailto:comunasoesti@yahoo.ro)  
[www.comuna-solesti.ro](http://www.comuna-solesti.ro)

Nr. 4081

data 02.08.2022

C A T R E,  
COMISIA DE SPECIALITATE

Despre : - proiectul de hotarare privind aprobarea Strategiei de Dezvoltare Locală (SDL) pentru perioada 2021-2027, a Comunei Solesti, judetul Vaslui


*Doamna președinte,*

*Spre știința domnului secretar,*

Având în vedere prevederile art. 136 alin. (3) lit. b) din Ordonanța de urgență a Guvernului nr. 57/2019 privind Codul administrativ, cu modificările și completările ulterioare, respectiv prevederile art. 15 alin.(1) lit. a) și ale art. 91 din Regulamentul de organizare și funcționare a Consiliului Local al Comunei Solesti, se transmit spre avizare către Comisia de specialitate următoarele documente:

Nr. crt.	Documentul trimis pentru avizare/elaborarea unui raport	Inițiator	Data - limită pentru adoptarea avizului/raportului
1.	P.H.C.L.nr. 28 /02.08.2022 privind aprobarea Strategiei de Dezvoltare Locală (SDL) pentru perioada 2021-2027, a Comunei Solesti, judetul Vaslui	primarul	Data sedintei – 04 AUGUST 2022

SECRETARUL GENERAL AL COMUNEI SOLESTI,  
DAN BURGHELEA



**R O M A N I A**  
**JUDETUL VASLUI - COMUNA SOLESTI**  
**SECRETAR GENERAL**

**PROCES VERBAL**  
de afișare publică

Subsemnatul Burghelea George – Dan – secretarul general al UAT Comuna Solești, județul Vaslui, am procedat azi 02.08.2022 la afișarea publică a proiectului de hotărâre nr.28/2022

**SECRETAR GENRAL,**  
**DAN BURGHELEA**